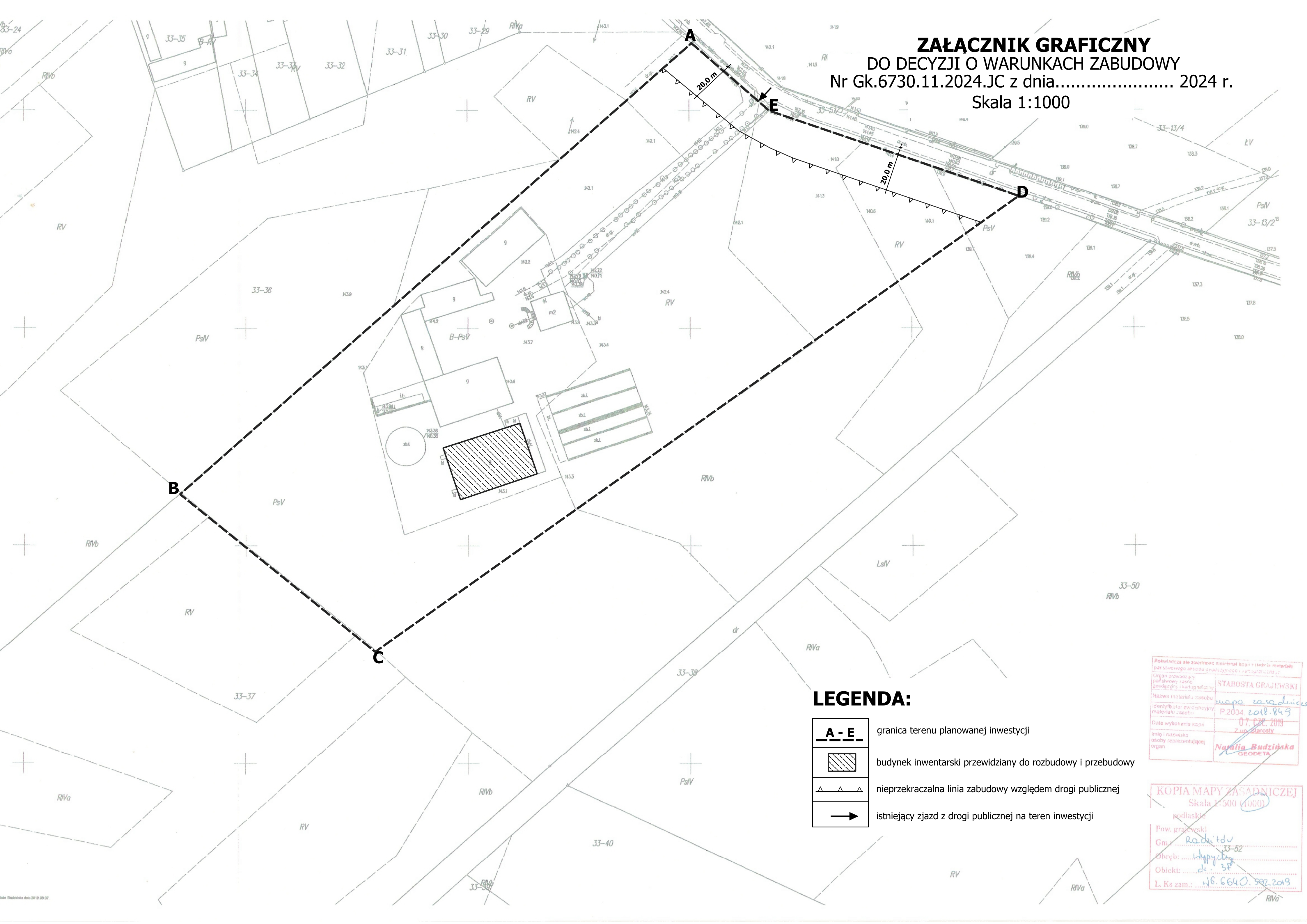

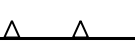



ZAŁĄCZNIK GRAFICZNY
DO DECYZJI O WARUNKACH ZABUDOWY
 Nr Gk.6730.11.2024.JC z dnia..... 2024 r.
 Skala 1:1000



LEGENDA:

- A - E** granica terenu planowanej inwestycji
-  budynek inwentarski przewidziany do rozbudowy i przebudowy
-  nieprzekraczalna linia zabudowy względem drogi publicznej
-  istniejący zjazd z drogi publicznej na teren inwestycji

Pokwitacja się zaopiniować niniejszą kopią i kompletem materiałów parafianego osobie geodezyjnego - wierzycielowi z
 Organ prowadzący państwowy urząd geodezyjny i kartograficzny: **STAROSTA GRAJEWSKI**
 Nazwa materiału osobu: **mapa zasadnicza**
 Identyfikator ewidencyjny materiału osobu: **P.2004.2018.843**
 Data wykonania kopii: **07.02.2019**
 Imię i nazwisko osoby reprezentującej organ: **Natalia Budzińska**
 GEODETA

KOPIA MAPY ZASADNICZEJ
 Skala 1:500 (1000)
 podlaskie
 Pow. grajeński
 Gm.: **Rachytdu**
 Obręb: **33-52**
 Obiekt: **Wypychy**
 L. Ks zam.: **26.6640.502.2019**