










[illegible]

MAPA DO CELÓW PROJEKTOWYCH  
z wektoryzacji mapy zasadniczej w skali 1:1000

Radziłów  
Gmina: Radziłów  
Województwo: podlaskie

Niniejszą mapę sporządziło  
Biuro Usług Geodezyjnych  
mgr inż. Zbigniew Deniszew  
na podstawie materiałów archiwalnych i  
uzupełniającego z roku 2009

Niniejszą mapę sporządził  
Biuro Usług Geodezyjnych  
mgr inż. Zbigniew Deniszew  
na podstawie materiałów archiwalnych i  
uzupełniającego z roku 2009

	Istniejące tereny biol. czynne - zieleni urządzona - 5 112,50m2
	Projektowane obiekty budowlane - 434,50m2
	Projektowane trawniki - warstwa humusu 5cm - 3 500,00m2
	Trawa sportowa- mieszanika traw o wysokiej odporności 10 188,00m2
	Projektowana nawierzchnia poliurentanowa - Tartan- 2 770,00m2
	Projektowane tereny utwardzone dojazdowe: kostka betonowa w kol. szarym - 271,00m2
	Projektowane tereny utwardzone piesze - kostka betonowa w kol.czerwonym- 805,00m2
	Woda- projektowany rów z wodą- 9,00m2
	Piasek -projektowana skocznia do skoku w dal i trójskoku-100,00m2







OBIEKT: Kompleks turystyczno- rekreacyjny w Radziłowie- Etap  
ADRES BUDOWY:Radziłów ul. Sportowa i Szkolna, działka nr 396/18

WESTOR: Urząd Gminy Radziłów, Plac 500-lecia 14; 19-213 Radziłów

## A-J Granica opracowania

A1. Istniejące trybuny - do adaptacji

1. Boisko lekkoatletyczne + boisko do piłki nożnej
2. Trybuny 1
- 2a. Trybuny 2
3. Altana
4. Parking (4 miejsca dla samochodów osobowych)

	istniejące	projektowane	do likwidacji
sieć wodociągowa			
sieć energetyczna			
kanalizacja sanitarna			
kanalizacja deszczowa			

Udział procentowy
-------------------

Pow. działki	23 190,00 m2	100%
Pow. zabudowy	434,50 m2	2%
Pow. terenów utwardzonych	3 846,00 m2	17%
Pow. terenów zielonych	18 800,50 m2	81%

Projekt chroniony prawem autorskim zgodnie  
z Ustawą o Prawie Autorskim i prawach  
pokrewnych (Dz.U. Nr 24, poz. 83 z  
dn. 04.02.1994r.)

Powielanie niniejszego rysunku w całości lub  
fragmentie bez zgody autora projektu jest  
zakazane

ARCHITEKTURA DESIGN FENG SHI

ARH+ architekt Andrzej Rydzewski

15-345 Białystok tel: 0 502 037 711  
ul. Zachodnia 14A/47 e-mail: arplus@o2.pl

NAZWA OBIEKTU BUDOWLANEGO  
Kompleks turystyczno-  
rekreacyjny w Radziłowie  
Etap II

Radziłów ul. Sportowa i  
Szkolna, działka nr  
396/18, 397/2

PROJEKTANT	BRANŻA: ARCHITECTURA
mgr inż. arch. Andrzej Rydzewski	
SPECJALNOŚĆ I NR UPRAWNIENI	
BŁ-PdOKK/46/2004 w specj. architektonicznej	
PODPIS	DATA

	30.01.2016
WSPÓŁPRACA	BRANŻA: ARCHITEKTURA
mgr inż. arch. Mirosława Baczewska	
PODPIS	DATA
	30.01.2016

Plan zagospodarowania  
terenu

NR RYSUNKU

1000

1