

Uchwała Nr XXXVI/243/2023

Rady Gminy Przytuły

z dnia 30 sierpnia 2023 roku

w sprawie przystąpienia do sporządzenia miejscowego planu zagospodarowania przestrzennego dla fragmentów obrębów Bagienice, Doliwy, Gardoty, Grzymki, Nowa Kubra, Obrytki, Przytuły, Przytuły Kolonia, Wilamowo, w gminie Przytuły

Na podstawie art. 18 ust. 2 pkt 5 ustawy z dnia 8 marca 1990r. o samorządzie gminnym (t.j. Dz. U. z 2023 r. poz. 40, ze zm.) oraz na podstawie art. 14 ust. 1 i 2 z dnia 27 marca 2003r. o planowaniu i zagospodarowaniu przestrzennym (t.j. Dz. U. z 2023 r. poz. 977) oraz art. 7 ust. 1 pkt 2 i ust. 2 ustawy z dnia 20 maja 2016 r. o inwestycjach w zakresie elektrowni wiatrowych (t.j. Dz. U. z 2021 r. poz. 724, ze zm.)

Rada Gminy Przytuły uchwala co następuje:

§ 1

Przystępuje się do sporządzenia miejscowego planu zagospodarowania przestrzennego dla fragmentów obrębów Bagienice, Doliwy, Gardoty, Grzymki, Nowa Kubra, Obrytki, Przytuły, Przytuły Kolonia, Wilamowo, w gminie Przytuły.

§ 2

Granice obszaru objętego projektem planu, o którym mowa w § 1 uchwały określono na mapie stanowiącej załącznik do niniejszej uchwały.

§ 3

Dopuszcza się możliwość etapowania przy sporządzaniu i uchwalaniu planu.

§4

Uchwała wchodzi w życie z dniem podjęcia.

Przewodniczący
Rady Gminy Przytuły
Ciszewski Andrzej

Uzasadnienie

Przystępuje się do sporządzenia miejscowego planu zagospodarowania przestrzennego dla fragmentów obrębów Bagienice, Doliwy, Gardoty, Grzymki, Nowa Kubra, Obrytki, Przytuły, Przytuły Kolonia, Wilamowo, w gminie Przytuły, w celu umożliwienia lokalizacji na tym obszarze instalacji odnawialnych źródeł energii, w tym elektrowni wiatrowych, wraz z infrastrukturą towarzyszącą. Powierzchnia opracowania wynosi około 1152 ha. Na obszarze objętym projektem planu, nie obowiązuje aktualnie żaden miejscowy plan zagospodarowania przestrzennego.

Zgodnie z ustawą z dnia 20 maja 2016 r. o inwestycjach w zakresie elektrowni wiatrowych (t.j. Dz. U. z 2021 r. poz. 724 z późn. zm.), w przypadku lokalizowania, budowy lub przebudowy elektrowni wiatrowej odległość tej elektrowni od budynku mieszkalnego albo budynku o funkcji mieszanej jest równa lub większa od dziesięciokrotności całkowitej wysokości elektrowni wiatrowej, chyba że plan miejscowy określa inną odległość, wyrażoną w metrach, jednak nie mniejszą niż 700 metrów. Jest to minimalna odległość, jaką może przyjąć rada gminy w uchwalanym planie miejscowym. Ponadto, zgodnie z ww. ustawą plan miejscowy, na podstawie którego ma być lokalizowana elektrownia wiatrowa, sporządza się co najmniej dla obszaru położonego w granicach gminy, w której jest lokalizowana elektrownia wiatrowa, znajdującego się w odległości nie mniejszej niż 700m.

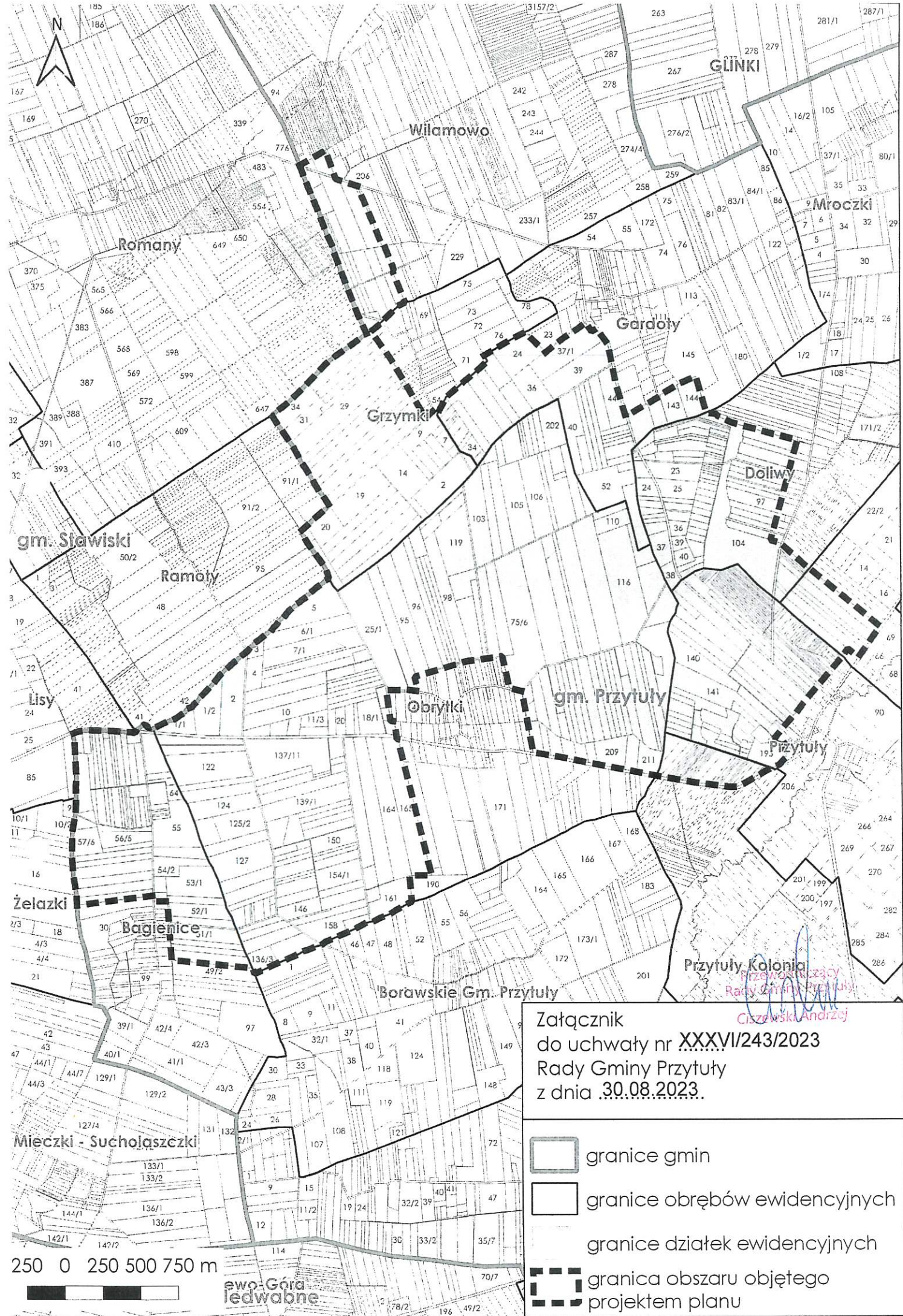
Obszar objęty projektem planu uwzględnia wszystkie nowe przepisy i daje możliwość zastosowania ustaleń, pozwalających na realizację inwestycji. W sporządzanym planie miejscowym nie zostaną przekroczone następujące parametry:

- maksymalna całkowita wysokość elektrowni wiatrowych: 260 metrów,
- maksymalna średnica wirnika wraz z łopatom: 180 metrów,
- maksymalna liczba elektrowni wiatrowych: 6 sztuk.





Zgodnie z obowiązującymi przepisami, plan miejscowy nie może naruszać ustaleń studium uwarunkowań i kierunków zagospodarowania przestrzennego gminy. Gmina jest w trakcie sporządzania zmiany studium uwarunkowań i kierunków zagospodarowania przestrzennego. Procedowana aktualnie zmiana studium ma na celu dostosowanie obszarów rozmieszczenia odnawialnych źródeł energii do obowiązujących przepisów. Po uchwaleniu tej zmiany będzie możliwe przyjęcie miejscowego planu przewidującego lokalizację odnawialnych źródeł energii, w tym elektrowni wiatrowych na obszarze objętym granicami niniejszej uchwały.

Zatwierdzenie miejscowego planu zagospodarowania przestrzennego nastąpi odrębną uchwałą, po opracowaniu projektu planu, uzyskaniu niezbędnych opinii i uzgodnień oraz przeprowadzeniu czynności proceduralnych, określonych w art. 17 ustawy z dnia 27 marca 2003r. o planowaniu i zagospodarowaniu przestrzennym, a także ustawie z dnia 20 maja 2016 r. o inwestycjach w zakresie elektrowni wiatrowych.

Przewodniczący
Rady Gminy Przytuły
Ciszewski Andrzej



Załącznik
do uchwały nr XXXVII/243/2023
Rady Gminy Przytuły
z dnia 30.08.2023.

-  granicz gmin
-  granicz obrębów ewidencyjnych
-  granicz działek ewidencyjnych
-  granicz obszaru objętego projektem planu

Przewodniczący
Rady Gminy Przytuły
Ciszewski Anarzej