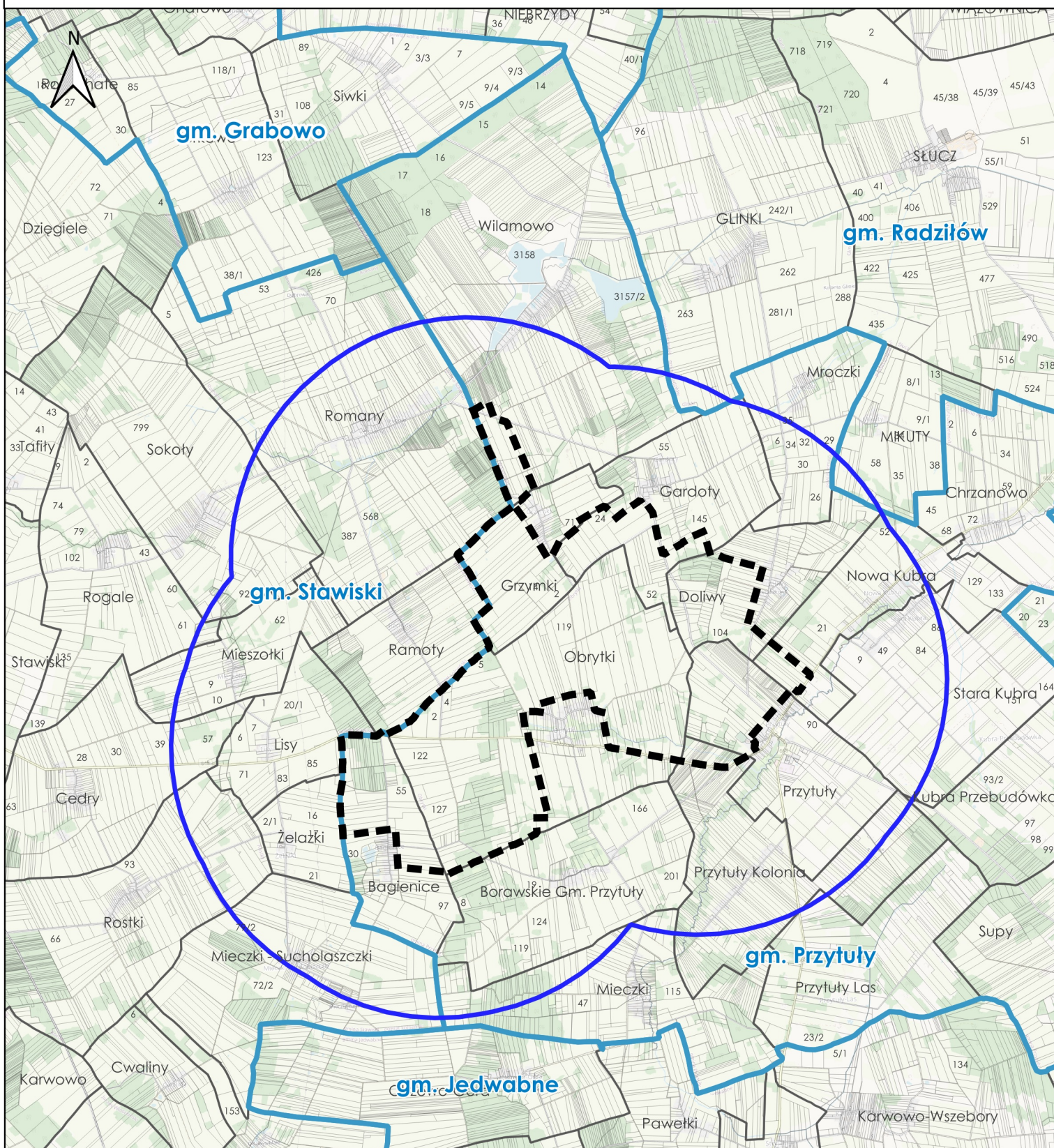







# ODLEGŁOŚĆ OD PLANOWANYCH ELEKTROWNI WIATROWYCH W GRANICACH OBSZARÓW GMIN RADZIŁÓW ORAZ STAWISKI

Załącznik do pisma ws. przekazania informacji o ogłoszeniu o podjęciu przez Radę Gminy Przytuły uchwały Nr XXXVI/243/2023 z dnia 30 sierpnia 2023 r. w sprawie przystąpienia do sporządzenia miejscowego planu zagospodarowania przestrzennego dla fragmentów obrębów Bagienice, Doliwy, Gardoty, Grzymki, Nowa Kubra, Obrytki, Przytuły, Przytuły Kolonia, Wilamowo, w gminie Przytuły



-  granice gmin
-  granice obrębów ewidencyjnych
-  granice działek ewidencyjnych
-  granica obszaru objętego projektem planu
-  granica obszaru położonego w odległości mniejszej niż 2,6 km od obszaru planowanej lokalizacji elektrowni wiatrowych, tj. dziesięciokrotności maksymalnej całkowitej wysokości danej elektrowni wiatrowej