




PROGRAM USUWANIA AZBESTU Z TERENU GMINY RADZIŁÓW



Opracowany na zlecenie
Urzędu Gminy w Radziłowie

przez

ECO-ART Sp. z o.o.
ul. Bonifraterska 17
00-203 Warszawa



Spis treści

1. Wstęp	3
2. Cele i zadania „Programu usuwania azbestu z terenu Gminy Radziłów”	4
3. Właściwości azbestu i jego wpływ na zdrowie człowieka.....	6
4. Uwarunkowania prawne użytkowania i usuwania wyrobów azbestowych	9
4.1. Azbest jako substancja szczególnie niebezpieczna	9
4.2. Obowiązki właścicieli nieruchomości.....	10
4.3. Obowiązki jednostek samorządu terytorialnego	11
4.4. Obowiązki wykonawcy prac polegających na usuwaniu wyrobów azbestowych.....	11
4.5. Składowanie odpadów zawierających azbest	13
5. Wyroby azbestowe na terenie Gminy Radziłów	13
5.1. Ogólna charakterystyka Gminy Radziłów.....	13
5.2. Inwentaryzacja wyrobów azbestowych na terenie Gminy Radziłów	15
5.2.1. Metodologia przeprowadzenia inwentaryzacji	15
5.2.2. Płyty azbestowo-cementowe stanowiące pokrycia dachów obiektów budowlanych.....	16
5.2.3. Płyty azbestowo-cementowe stanowiące okładziny elewacji obiektów budowlanych.....	18
5.2.4. Struktura własnościowa zinwentaryzowanych obiektów.....	19
5.2.5. Stan techniczny zinwentaryzowanych wyrobów azbestowych.....	19
5.2.6. Analiza funkcjonalności zinwentaryzowanych obiektów	20
5.2.7. Budynki użyteczności publicznej	22
5.2.8. Odpady zawierające azbest składowane na posesjach.....	22
5.2.9. Rury azbestowo-cementowe do pozostawienia w ziemi	23
5.2.10. Drogi utwardzone odpadami zawierającymi azbest	23
5.3. Przestrzenne rozmieszczenie wyrobów azbestowych na terenie Gminy Radziłów.....	23
6. Harmonogram realizacji „Programu usuwania azbestu z terenu Gminy Radziłów”	51
7. Aspekty finansowe realizacji „Programu”	54
7.1. Przewidywane koszty realizacji „Programu”	54
7.2. Potencjalne źródła finansowania usuwania azbestu	56
8. Monitoring realizacji „Programu usuwania azbestu z terenu Gminy Radziłów”	60
9. Podsumowanie i wnioski.....	61
10. Spis tabel, wykresów i załączników	63



1. Wstęp

Opracowanie „Programu usuwania azbestu z terenu Gminy Radziłów” związane jest z realizacją „Programu Oczyszczania Kraju z Azbestu na lata 2009-2032”, którego celem jest:

1. usunięcie i unieszkodliwienie wyrobów zawierających azbest,
2. minimalizacja negatywnych skutków zdrowotnych spowodowanych obecnością azbestu na terytorium kraju,
3. likwidacja szkodliwego oddziaływania azbestu na środowisko.

Na poziomie lokalnym zadania wynikające z krajowego „Programu Oczyszczania Kraju z Azbestu na lata 2009-2032” powinny być realizowane przez samorząd gminny. Jako zadania wskazano w szczególności:

1. gromadzenie przez wójta, burmistrza, prezydenta miasta informacji o ilości, rodzaju i miejscach występowania wyrobów zawierających azbest oraz przekazywanie jej do marszałka województwa z wykorzystaniem dostępnego narzędzia informatycznego www.bazaazbestowa.pl,
2. przygotowywanie i aktualizacja programów usuwania azbestu i wyrobów zawierających azbest,
3. organizowanie usuwania wyrobów zawierających azbest przy wykorzystaniu pozyskanych na ten cel środków finansowych,
4. inspirowanie właściwej postawy mieszkańców w zakresie obowiązków związanych z usuwaniem wyrobów zawierających azbest,
5. współpraca z marszałkiem województwa w zakresie inwentaryzacji wyrobów azbestowych oraz opracowywania programów usuwania wyrobów zawierających azbest,
6. współpraca z mediami w celu propagowania odpowiednich inicjatyw społecznych oraz rozpowszechniania informacji dotyczących zagrożeń powodowanych przez azbest,
7. współpraca z organizacjami społecznymi wspierającymi realizację Programu,
8. współpraca z organami kontrolnymi (inspekcja sanitarna, inspekcja pracy, inspekcja nadzoru budowlanego, inspekcja ochrony środowiska).

Przygotowanie „Programu usuwania azbestu z terenu Gminy Radziłów” poprzedzone zostało wykonaniem inwentaryzacji wyrobów zawierających azbest. Zebrane w bazie danych wyniki inwentaryzacji umożliwiły przygotowanie przestrzennego rozmieszczenia wyrobów zawierających azbest na terenie Gminy Radziłów wraz z analizą poglądowego stopnia pilności usunięcia azbestu. Następnie oszacowano koszty usunięcia płyt azbestowo-cementowych z terenu Gminy Radziłów oraz wskazano potencjalne źródła finansowania przedsięwzięć, polegających na usuwaniu i unieszkodliwianiu azbestu. Opracowane zostały wskaźniki monitorowania realizacji „Programu usuwania azbestu z terenu Gminy Radziłów”.

Niniejszy dokument został opracowany na podstawie umowy zawartej w dn. 25 stycznia 2012 r. pomiędzy Gminą Radziłów a ECO-ART Sp. z o.o.



2. Cele i zadania „Programu usuwania azbestu z terenu Gminy Radziłów”

Celem opracowania „Programu usuwania azbestu z terenu Gminy Radziłów” jest:

1. oczyszczenie terenu Gminy Radziłów z azbestu poprzez usunięcie i unieszkodliwienie wyrobów zawierających azbest,
2. eliminacja negatywnych skutków zdrowotnych oddziaływania azbestu na człowieka,
3. likwidacja oddziaływania azbestu na środowisko zgodnie z obowiązującym prawem do końca 2032 roku.

„Program usuwania azbestu z terenu Gminy Radziłów” (zwany także w dalszej części dokumentu „Programem”) został przygotowany z uwzględnieniem obowiązujących aktów prawnych i jest zgodny z kierunkami wyznaczonymi w dokumentach krajowych, wojewódzkich i powiatowych.

Zgodnie z „**Programem Oczyszczania Kraju z Azbestu na lata 2009-2032**”, przyjętym uchwałą nr 39/2010 Rady Ministrów Rzeczypospolitej Polskiej z dnia 15 marca 2010 r., usunięcie i unieszkodliwienie wyrobów zawierających azbest zaplanowano do końca 2032 r. Zadania niezbędne do oczyszczenia kraju z azbestu zostały podzielone na: legislacyjne, edukacyjno-informacyjne, ochrony zdrowia, monitorowania realizacji „Programu” oraz działania w zakresie usuwania wyrobów zawierających azbest z obiektów budowlanych, budowy składowisk oraz instalacji do unieszkodliwiania wyrobów azbestowych.

Oszacowano, iż na terenie kraju nadal użytkowanych jest ok. 14,5 mln ton wyrobów zawierających azbest. Przyjęto, iż proces usuwania azbestu będzie przebiegał etapami. Wskazano na konieczność budowy 56 składowisk odpadów lub kwater przystosowanych do składowania odpadów zawierających azbest.

W „**Planie Gospodarki Odpadami Województwa Podlaskiego na lata 2012-2017**”, przyjętym uchwałą nr XX/233/12 Sejmiku Województwa Podlaskiego z dnia 21 czerwca 2012 r., za najważniejsze problemy w zakresie odpadów azbestowych uznano: zbyt wolno przebiegający proces usuwania i unieszkodliwiania wyrobów zawierających azbest, brak wdrożonych mechanizmów dofinansowania usuwania azbestu dla indywidualnych gospodarstw domowych oraz słabą świadomość mieszkańców dotyczącą szkodliwości dla zdrowia i życia ludzi odpadów zawierających azbest.

W *Planie* szacuje się, że w 2010 r. na terenie województwa podlaskiego wytworzono 754 Mg odpadów zawierających azbest, z czego główną masę stanowiły materiały konstrukcyjne i izolacyjne.

W ramach realizacji zadań związanych z gospodarowaniem odpadami zawierającymi azbest w *Planie* wskazano następujące kierunki działań:

- informowanie społeczeństwa o zagrożeniu zdrowia ludzi przy samodzielnym usuwaniu wyrobów zawierających azbest,
- zapewnienie finansowania usuwania wyrobów zawierających azbest przez fundusze ochrony środowiska,
- monitoring prawidłowego postępowanie z odpadami zawierającymi azbest, szczególnie wśród indywidualnych posiadaczy i firm zajmujących się demontażem wyrobów budowlanych zawierających azbest,
- modernizacja i/lub budowa składowisk (kwater) na odpady azbestowe lub zagospodarowanie azbestu metodami innymi niż składowanie,
- wspieranie inicjatyw zmierzających do usuwania wyrobów budowlanych zawierających azbest.



W *Planie* wskazano, iż odpady azbestowe z województwa podlaskiego składowane są głównie na składowiskach poza granicami województwa.

Uzupełnieniem do *Planu* jest „**Program usuwania azbestu z terenu województwa podlaskiego**”, który został przyjęty uchwałą nr 144/2074/09 Zarządu Województwa Podlaskiego z dnia 3 lutego 2009 r. Jego nadrzędnym i długoterminowym celem jest likwidacja oddziaływania azbestu na zdrowie człowieka i środowisko.

W *Programie* szacuje się, że w 2007 r. na terenie województwa podlaskiego znajdowało się 364.837 Mg wyrobów zawierających azbest, z czego 340.437 Mg zabudowanych w budynkach mieszkalnych i inwentarskich, 6.310 Mg – w obiektach należących do przedsiębiorstw, a 18.090 Mg – w rurach azbestowo-cementowych.

Największe ilości wyrobów azbestowych w województwie podlaskim występują na terenie powiatu wysokomazowieckiego (109.286 Mg), natomiast najwyższy wskaźnik nagromadzenia wyrobów zawierających azbest charakteryzował Białystok (107 Mg/km²). Średni wskaźnik nagromadzenia azbestu dla województwa podlaskiego wynosi 16,9 Mg/km². Na podstawie ankietyzacji ilość azbestu na terenie gminy Radziłów określono na 742.973 m³.

W *Programie* założono, że proces usuwania wyrobów azbestowych przebiegał będzie w podziale na trzy okresy, przy czym:

- w latach 2008-2012 zostanie usunięte 20% ogólnej ilości wyrobów zawierających azbest,
- w latach 2013-2022 zostanie usunięte 40% ogólnej ilości wyrobów azbestowych,
- w lata 2023-2032 zostanie usunięte 40% ogólnej ilości wyrobów azbestowych.

W „**Planie Gospodarki Odpadami dla Powiatu Grajewskiego na lata 2007-2010 z perspektywą na lata 2011-2018**”, przyjętym uchwałą nr XXI/153/08 Rady Powiatu Grajewskiego z dnia 28 września 2008 r., w latach 2007-2018 zakłada się sukcesywne usuwanie wyrobów zawierających azbest i zapewnienie bezpiecznego unieszkodliwiania tego rodzaju odpadów.

W *Planie* szacuje się, że na terenie powiatu grajewskiego występuje 1.815.146 m² (23.282 Mg) wyrobów azbestowych, z czego większość stanowią płyty azbestowo-cementowe faliste (95,7%). Najwięcej wyrobów zawierających azbest występuje w Gminach: Szczuczyn, Grajewo, Radziłów i w Gminie Wąsosz, natomiast najmniej w Mieście Grajewo.

W ramach działań wspomagających prawidłowe postępowanie z odpadami zawierającymi azbest w zakresie zbierania, transportu i unieszkodliwiania planuje się inwentaryzację wyrobów azbestowych i opracowanie programu usuwania azbestu na szczeblu powiatowym i gminnym oraz wdrażanie tych programów.

„**Plan ochrony przed szkodliwością azbestu i program usuwania azbestu z terenu Powiatu Grajewskiego na lata 2007-2032**”, który został przyjęty uchwałą nr XXI/152/08 Rady Powiatu Grajewskiego z dnia 29 września 2008 r., jest spójny z *Planem Gospodarki Odpadami dla Powiatu Grajewskiego na lata 2007-2010 z perspektywą na lata 2011-2018*. Priorytetowym celem *Planu* jest wyeliminowanie negatywnego wpływu wyrobów zawierających azbest na zdrowie mieszkańców i środowisko naturalne oraz bezpieczne usunięcie azbestu i zdeponowanie go na wyznaczonych składowiskach, zgodnie z obowiązującymi przepisami prawa.

W *Planie* szacuje się, że niezbędna pojemność składowisk w odniesieniu do ogólnej ilości wyrobów azbestowych przewidzianych do usunięcia z terenu powiatu grajewskiego wynosi 30.267 m³.



Realizacja działań związanych z usuwaniem wyrobów zawierających azbest została podzielona na trzy okresy: 2007-2012, 2013-2022 i 2023-2032. Założono przy tym, że w pierwszym i drugim okresie zostanie usunięte po 30% wyrobów azbestowych, a w latach 2023-2032 pozostałe 40%.

Mając na względzie założenia dokumentów programowych krajowych, wojewódzkich i powiatowych w „**Programie usuwania azbestu z terenu Gminy Radziłów**” założono realizację następujących kierunków działań:

1. inwentaryzację i opracowanie bazy danych o wyrobach zawierających azbest,
2. organizację działań edukacyjno-informacyjnych o szkodliwości azbestu oraz bezpiecznym użytkowaniu i usuwaniu wyrobów zawierających azbest,
3. oczyszczenie terenu Gminy Radziłów z wyrobów azbestowych poprzez ich usunięcie i unieszkodliwienie,
4. wdrożenie monitoringu realizacji „Programu usuwania azbestu z terenu Gminy Radziłów”,
5. podjęcie działań w kierunku pozyskania środków finansowych ze źródeł zewnętrznych dla wsparcia usuwania wyrobów zawierających azbest i ich unieszkodliwiania,
6. pomoc w poszukiwaniu możliwych źródeł dofinansowania w postaci dotacji, kredytów i pożyczek preferencyjnych na wymianę płyt azbestowo-cementowych dla osób fizycznych i wspólnot mieszkaniowych,
7. okresową weryfikację i aktualizację „Programu”.

Dokument „Program usuwania azbestu z terenu Gminy Radziłów” jest wynikiem realizacji zapisów „Planu Gospodarki Odpadami Województwa Podlaskiego na lata 2012-2017” oraz „Programu Oczyszczania Kraju z Azbestu na lata 2009-2032”.

3. Właściwości azbestu i jego wpływ na zdrowie człowieka

Azbest jest nazwą handlową włóknistych minerałów, które pod względem chemicznym są uwodnionymi krzemianami metali, zawierającymi w swoim składzie: magnez, sód i wapń. Zgodnie z ustawą z dnia 19 czerwca 1997 r. o zakazie stosowania wyrobów zawierających azbest (Dz.U. z 2004 r. Nr 3, poz. 20, z późn. zm.), azbestem nazywane są następujące włókniste krzemiany:

1. azbest chryzotylowy, nr CAS 12001-29-5,
2. azbest krokidolitowy, nr CAS 12001-28-4,
3. azbest amozytowy (gruenerytowy), nr CAS 12172-73-5,
4. azbest antofilitowy, nr CAS 77536-67-5,
5. azbest tremolitowy, nr CAS 77536-68-6,
6. azbest aktynolitowy, nr CAS 77536-66-4.

Wyróżniane są dwie grupy azbestów: grupa serpentynów i grupa azbestów amfibolowych. Do serpentynów należy azbest chryzotylowy (azbest biały), który był wydobywany i stosowany w największych ilościach. W grupie azbestów amfibolowych znaczenie mają dwie odmiany: azbest amozytowy (azbest brązowy) i azbest krokidolitowy (azbest niebieski).

Azbest chryzotylowy krystalizuje się w postaci rurek, a azbesty amfibolowe przyjmują formę grubszych, pręcikowatych kryształów. Włókna azbestu są wiązkami zbudowanymi z dużej liczby (do kilku tysięcy, a niekiedy nawet do kilkudziesięciu tysięcy) włókien elementarnych. W tych wiązkach pojedyncze kryształy azbestu są spojone za pomocą węgla wapniowego. Największe zastosowanie przemysłowe miał azbest o giętkich włóknach (do 0,1 μm grubości), odpornych na działanie czynników chemicznych, wysokich



temperatur oraz na ścieranie, a także źle przewodzących ciepło i elektryczność. Używany był do wyrobu tkanin ogniotrwałych, okładzin ciernych, szczęk hamulcowych, farb ogniotrwałych, materiałów izolacyjnych oraz niepalnych materiałów budowlanych¹.

Azbest amfibolowy charakteryzuje się dużą kwasoodpornością. Jest znacznie mniej rozpowszechniony w przyrodzie. Wykorzystywany był w przemyśle chemicznym. Występowanie azbestu w przyrodzie jest stosunkowo powszechne, ale tylko w kilku miejscach na świecie prowadzona była eksploatacja tego minerału na skalę przemysłową. Polska nie posiada złóż azbestu nadających się do eksploatacji przemysłowej.

W zależności od zawartości azbestu, stosowanego spoiwa oraz gęstości objętościowej wyróżniono dwie grupy wyrobów azbestowych:

1. klasa I (wyroby miękkie), których gęstość objętościowa jest mniejsza niż 1.000 kg/m^3 , zawierające powyżej 20% (do 100% azbestu). Wyroby te łatwo ulegają uszkodzeniom mechanicznym, w wyniku czego następuje znaczna emisja włókien azbestu do otoczenia. Najczęściej stosowane w tej klasie były: wyroby tekstylne z azbestu, używane przez pracowników w celach ochronnych, koce gaśnicze, szczeliwa plecione, tektury uszczelkowe, materiały, wykładziny cierne.
2. klasa II (wyroby twarde), których gęstość objętościowa jest większa niż 1.000 kg/m^3 , zawierające poniżej 20% azbestu. W wyrobach tych włókna azbestowe są mocno związane, a w przypadku mechanicznego uszkodzenia, np. pęknięcia, ma miejsce stosunkowo niewielka emisja azbestu do otoczenia w porównaniu z wyrobami klasy I. Niebezpieczeństwo dla zdrowia ludzi i środowiska stwarza mechaniczna obróbka tych wyrobów oraz rozbijanie, np. w wyniku zrzucania w trakcie prac remontowych².

W Polsce wyroby twarde wykorzystywane były do produkcji płyt azbestowo-cementowych jako materiał budowlany w postaci płyt płaskich, falistych oraz rur azbestowo-cementowych. Płyty płaskie i faliste wykorzystywane były do krycia dachów, rzadziej do elewacji budynków gospodarczych i mieszkalnych czy przemysłowych. W znacznie mniejszych ilościach produkowane i stosowane były inne wyroby azbestowo-cementowe, tj. rury służące do wykonywania instalacji wodociągowych i kanalizacyjnych oraz przewody kominowe czy zsypy w budynkach wielokondygnacyjnych.



Fot.1 Płyty azbestowo-cementowe faliste



Fot. 2 Płyty azbestowo-cementowe płaskie

Ekspozycja na pył azbestu stanowi poważne zagrożenie dla zdrowia ludzi. Problem zagrożenia nowotworami powodowanymi włóknami azbestu istnieje nadal, pomimo coraz

¹ Za: Szeszenia-Dąbrowska Neonila, Sobala Wojciech: „Zanieczyszczenie środowiska azbestem. Skutki zdrowotne”, Łódź, 2010

² „Zbiór przepisów i procedur dotyczących bezpiecznego postępowania z wyrobami zawierającymi azbest”, Ministerstwo Gospodarki, Białystok, 2001

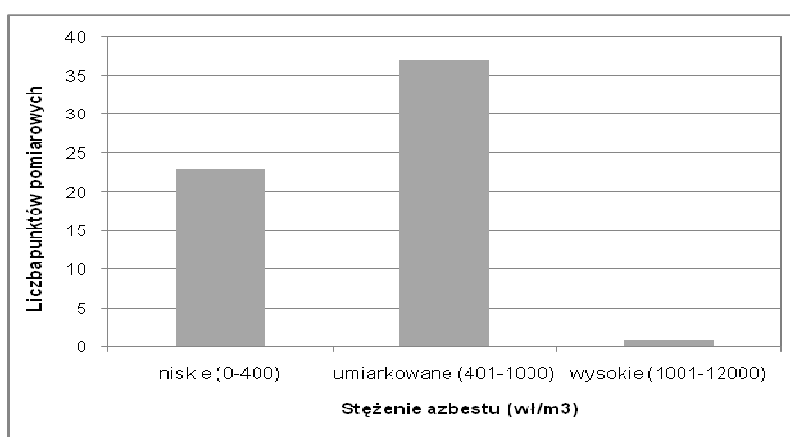


lepszej ochrony pracy w kontakcie z azbestem. Zapadalność na nowotwory złośliwe, w szczególności raka płuca i międzybłoniaka opłucnej, jest ściśle związana ze stężeniem włókien azbestu w powietrzu determinowanym ilością i stanem zabudowanych i stosowanych wyrobów zawierających azbest oraz stopniem zanieczyszczenia środowiska.

Stężenie włókien azbestu w powietrzu (emisja) na danym obszarze jest bezpośrednią miarą stosowaną do określenia dawki kumulowanej, będącej podstawą szacowania ryzyka zdrowotnego związanego z zanieczyszczeniem środowiska azbestem na danym obszarze.

Pomiary stężenia włókien azbestu w województwie podlaskim zostały wykonane w 2006 i 2009 r.³ Punkty pomiarowe zostały wyznaczone w 17 powiatach na terenie 38 gmin. Łącznie na terenie województwa podlaskiego pobrano 224 próbek powietrza. Rozkład wartości stężeń azbestu w powietrzu atmosferycznym na terenie województwa podlaskiego został przedstawiony na wykresie nr 1.

Wykres nr 1 Rozkład punktów pomiarowych na terenie województwa podlaskiego według wielkości stężeń⁴



Średnie stężenie włókien azbestu w powiecie grajewskim wynosiło 605 wł/m³ (na podstawie 16 próbek, pobranych w 4 punktach na terenie 3 gmin)⁵.

Głównymi skutkami narażenia na pył azbestowy są: azbestoza, międzybłoniak opłucnej i rak płuca. Zachorowania na azbestozę płuc pojawiają się przy znacznym narażeniu na pył azbestowy (rzędu setek tysięcy włókien na 1 m³). Na podstawie przeprowadzonych badań można uznać, iż narażenia występujące w środowisku komunalnym (do 1000 włókien/m³) są niewystarczające do wywołania azbestozy. Dla międzybłoniaka płuc oraz raka płuc zaobserwowano wzrost zachorowań osób narażonych środowiskowo na pył azbestowy.⁶

Biologiczna agresywność pyłu azbestowego jest zależna od stopnia penetracji i ilości włókien, które zatrzymały się w dolnej części układu oddechowego. Włókna cienkie o średnicy poniżej 3 mikrometrów przenoszone są łatwiej i docierają do końcowych odcinków dróg oddechowych, a włókna grube, o średnicy powyżej 5 mikrometrów, zatrzymują się w górnych odcinkach dróg oddechowych. Skręcone włókna chryzotyli o dużej średnicy mają tendencję do zatrzymywania się wyżej w porównaniu z igłowymi włóknami azbestów amfibolowych, z łatwością przenikających do obwodowych części płuc. Największe

³ Szeszenia-Dąbrowska Neonila, Sobala Wojciech: „Zanieczyszczenie środowiska azbestem. Skutki zdrowotne.” Łódź, 2010

⁴ Ibidem

⁵ Ibidem

⁶ Ibidem



zagrożenie dla organizmu ludzkiego stanowią włókna respirabilne, dostające się z powietrzem do pęcherzyków płucnych, o średnicy mniejszej od 3 mikrometrów.⁷

Na podstawie przeprowadzonych badań⁸ znaczącego wzrostu liczby przypadków międzybłoniaka należy spodziewać się po około 50-60 latach od okresu, w którym zostało znacznie zanieczyszczone środowisko. Podstawą do oceny stężeń były badania prowadzone w latach 2004-2008, a narażenie we wcześniejszych latach oszacowane zostało na podstawie danych o wielkości produkcji wyrobów azbestowych. Szacuje się, iż ekspozycja na pył azbestowy powoduje na świecie ok. 100 tys. zgonów rocznie.

W stanowisku wyrażonym przez uczestników European Asbestos Conference: Policy, Status & Human Rights (22-23 września 2005 r. w Brukseli) zalecane jest m.in.⁹:

1. rygorystyczne przestrzeganie przepisów prawnych dotyczących azbestu,
2. przeprowadzenie inwentaryzacji budynków publicznych zawierających materiały azbestowe do końca 2007 r. oraz pozostałych do 2008 r.
3. opracowanie regulacji prawnych dotyczących usuwania materiałów zawierających azbest,
4. określenie minimum pomocy finansowej dla poszkodowanych.

4. Uwarunkowania prawne użytkowania i usuwania wyrobów azbestowych

W ustawie z dnia 27 kwietnia 2001 r. - Prawo ochrony środowiska (Dz.U. z 2008 r., nr 25 poz. 150 z późn. zm.) zabroniono wprowadzania do obrotu lub ponownego wykorzystywania substancji stwarzających szczególne zagrożenie dla środowiska, w tym azbestu.

4.1. Azbest jako substancja szczególnie niebezpieczna

Substancje stwarzające szczególne zagrożenie dla środowiska powinny być wykorzystywane, przemieszczane i eliminowane przy zachowaniu środków ostrożności, a instalacje lub urządzenia, w których jest lub był wykorzystywany azbest, powinny zostać oczyszczone lub unieszkodliwione. Do instalacji lub urządzeń, co do których istnieje podejrzenie, iż były w nich wykorzystywane substancje stwarzające szczególne zagrożenie dla środowiska, stosuje się wymagania dotyczące postępowania z instalacjami i urządzeniami, w których były lub są wykorzystywane te substancje.

Na mocy *rozporządzenia Ministra Gospodarki z dnia 13 grudnia 2010 r. w sprawie wymagań w zakresie wykorzystywania wyrobów zawierających azbest oraz wykorzystywania i oczyszczania instalacji lub urządzeń, w których były lub są wykorzystywane wyroby zawierające azbest* (Dz. U. z 2011 r., Nr 8, poz. 31), wyroby zawierające azbest mogą być wykorzystywane w sposób niestwarzający zagrożenia dla zdrowia ludzi i środowiska w terminie do **dnia 31 grudnia 2032 r.**

W *rozporządzeniu Ministra Środowiska z dnia 27 września 2001 r. w sprawie katalogu odpadów* (Dz.U. nr 112, poz. 1033) azbest jako składnik odpadów został zaliczony do kategorii odpadów niebezpiecznych (C25):

- 06 07 01* Odpady azbestowe z elektrolizy
- 06 13 04* Odpady z przetwarzania azbestu
- 10 11 81* Odpady zawierające azbest

⁷ Na podstawie: „Azbest. Ekspozycja zawodowa i środowiskowa.”, pod red. Neonili Szeszeni-Dąbrowskiej, Łódź, 2004

⁸ Szeszenia-Dąbrowska Neonila, Sobala Wojciech: „Zanieczyszczenie środowiska azbestem. Skutki zdrowotne.” Łódź, 2010

⁹ Ibidem



- 10 13 09* Odpady zawierające azbest z produkcji elementów cementowo-azbestowych
- 15 01 11* Opakowania z metali zawierające niebezpieczne porowate elementy wzmocnienia konstrukcyjnego (np. azbest), włącznie z pustymi pojemnikami ciśnieniowymi
- 16 01 11* Okładziny hamulcowe zawierające azbest
- 16 02 12* Zużyte urządzenia zawierające wolny azbest
- 17 06 01* Materiały izolacyjne zawierające azbest
- 17 06 05* Materiały konstrukcyjne zawierające azbest

4.2. Obowiązki właścicieli nieruchomości

Wyroby zawierające azbest, instalacje lub urządzenia zawierające azbest, drogi utwardzone odpadami zawierającymi azbest, rury azbestowo-cementowe oraz usunięte wyroby zawierające azbest powinny być inwentaryzowane poprzez sporządzenie spisu z natury.¹⁰

Wykorzystujący wyroby azbestowe powinien ująć wynik inwentaryzacji w „Informacji o wyrobach zawierających azbest” (załącznik 2). Corocznie w terminie **do dnia 31 stycznia** osoba fizyczna, nieprowadząca działalności gospodarczej, powinna przedłożyć wynik inwentaryzacji odpowiednio wójtowi, burmistrzowi lub prezydentowi miasta, a przedsiębiorcy i osoby fizyczne, prowadzące działalność gospodarczą - właściwemu marszałkowi województwa.

Właściciel, użytkownik wieczysty lub zarządca nieruchomości, a także obiektu, urządzenia budowlanego, instalacji przemysłowej lub innego miejsca zawierającego azbest, powinien przeprowadzić kontrole stanu wyrobów azbestowych w terminach wynikających z oceny stanu tych wyrobów. Z przeprowadzonej kontroli okresowej powinna zostać sporządzona „Ocena stanu i możliwości bezpiecznego użytkowania wyrobów zawierających azbest” (załącznik nr 4).¹¹ Wyroby zakwalifikowane, na podstawie przeprowadzonej oceny, do usunięcia, powinny zostać usunięte, a wyroby niezakwalifikowane do usunięcia - winny być odpowiednio zabezpieczone. Po dokonaniu zabezpieczenia należy ponownie wykonać ocenę w ciągu 30 dni.

Instalacje lub urządzenia zawierające azbest oraz użytkowane bez zabezpieczenia drogi i pozostawione w ziemi, wyłączone z użytkowania, rury azbestowo-cementowe powinny zostać oznakowane.¹² W przypadku braku możliwości trwałego umieszczenia oznakowania na instalacji lub urządzeniu zawierającym azbest, oznakowanie powinno być umieszczone w widocznym miejscu, w każdym pomieszczeniu, w którym taka instalacja lub urządzenie się znajdują, dodając ostrzeżenie „Pomieszczenie zawiera azbest”.

Oznakowanie rur azbestowo-cementowych umieszcza się na stałych elementach nadpoziomowych instalacji.

¹⁰ Rozporządzenie Ministra Gospodarki z dnia 13 grudnia 2010 r. w sprawie wymagań w zakresie wykorzystywania wyrobów zawierających azbest oraz wykorzystywania i oczyszczania instalacji lub urządzeń, w których były lub są wykorzystywane wyroby zawierające azbest,

¹¹ Rozporządzenie Ministra Gospodarki, Pracy i Polityki Społecznej z dnia 2 kwietnia 2004 r. w sprawie sposobów i warunków bezpiecznego użytkowania i usuwania wyrobów zawierających azbest

¹² Rozporządzenie Ministra Gospodarki z dnia 13 grudnia 2010 r. w sprawie wymagań w zakresie wykorzystywania wyrobów zawierających azbest oraz wykorzystywania i oczyszczania instalacji lub urządzeń, w których były lub są wykorzystywane wyroby zawierające azbest



4.3. Obowiązki jednostek samorządu terytorialnego

Jednostki samorządu terytorialnego powinny corocznie w terminie **do 31 stycznia** przedkładać marszałkowi województwa „Informacje o wyrobach zawierających azbest” (załącznik 2) sporządzone dla obiektów, stanowiących ich własność, w których użytkowane są wyroby azbestowe.

Jednostki samorządu terytorialnego powinny oznakować drogi utwardzone odpadami zawierającymi azbest na elementach pionowych na całym odcinku drogi, po każdym skrzyżowaniu z inną drogą. Drogi zabezpieczone nie podlegają oznakowaniu po potwierdzeniu braku emisji włókien azbestu z odpadów zawierających azbest wykorzystanych do utwardzenia drogi zabezpieczonej. Wzór oznakowania został zamieszczony w załączniku nr 1.

W urzędzie gminy oraz na stronie internetowej urzędu powinna być ogólnie dostępna informacja o rozmieszczeniu dróg zabezpieczonych oraz dróg utwardzonych odpadami zawierającymi azbest.

Wójt, burmistrz lub prezydent miasta powinien przedkładać marszałkowi województwa **do 31 marca** za poprzedni rok kalendarzowy (załącznik nr 3), informację o rodzaju, ilości i miejscach występowania substancji stwarzających szczególne zagrożenie dla środowiska w formie elektronicznej, na informatycznych nośnikach danych oraz w formie pisemnej.¹³

4.4. Obowiązki wykonawcy prac polegających na usuwaniu wyrobów azbestowych

Wytwórca odpadów, który prowadzi działalność polegającą na świadczeniu usług w zakresie budowy, rozbiórki, remontu obiektów, konserwacji i napraw, a także przetwarzania odpadów zawierających azbest w urządzeniach przewoźnych, jest obowiązany do uzyskania decyzji zatwierdzającej program gospodarki odpadami. Natomiast wytwórca odpadów, który jednocześnie prowadzi działalność w zakresie rozbiórki i remontów obiektów, w wyniku której powstają odpady zawierające azbest i który przetwarza te odpady w urządzeniach przewoźnych, jest obowiązany do uzyskania jednej decyzji zatwierdzającej program gospodarki odpadami, obejmującej odpady powstające w wyniku rozbiórki i remontów oraz odpady powstałe w wyniku eksploatacji urządzeń przewoźnych do przetwarzania odpadów zawierających azbest.¹⁴

Wykonawca prac polegających na zabezpieczaniu i usuwaniu wyrobów zawierających azbest, zobowiązany jest ponadto do przeszkolenia przez uprawnioną instytucję zatrudnianych pracowników, osób kierujących lub nadzorujących prace w zakresie bezpieczeństwa i higieny pracy przy zabezpieczaniu i usuwaniu tych wyrobów oraz przestrzegania procedur dotyczących bezpiecznego postępowania, posiadania niezbędnego wyposażenia technicznego i socjalnego oraz opracowania przed rozpoczęciem prac szczegółowego planu prac usuwania wyrobów zawierających azbest, obejmującego w szczególności:

- a) identyfikację azbestu w przewidzianych do usunięcia materiałach, na podstawie udokumentowanej informacji od właściciela lub zarządcy obiektu albo też na podstawie badań przeprowadzonych przez akredytowane laboratorium,
- b) informacje o metodach wykonywania planowanych prac,

¹³ Rozporządzenie Ministra Środowiska z dnia 23 lipca 2009 r. w sprawie sposobu przedkładania marszałkowi województwa informacji o rodzaju, ilości i miejscach występowania substancji stwarzających szczególne zagrożenie dla środowiska

¹⁴ Ustawa z dnia 27 kwietnia 2001 r. o odpadach, Dz.U. z 2010 r. nr 185, poz. 1243 z późn. zm.



- c) zakres niezbędnych zabezpieczeń pracowników oraz środowiska przed narażeniem na szkodliwość emisji azbestu,
- d) ustalenie niezbędnego dla rodzaju wykonywanych prac monitoringu powietrza.

W celu zapewnienia warunków bezpiecznego usuwania wyrobów zawierających azbest z miejsca ich występowania, wykonawca prac obowiązany jest do:

1. izolowania od otoczenia obszaru prac przez stosowanie osłon zabezpieczających przenikanie azbestu do środowiska,
2. ogrodzenia terenu prac z zachowaniem bezpiecznej odległości od traktów komunikacyjnych dla osób pieszych, nie mniejszej niż 1 m, przy zastosowaniu osłon zabezpieczających przed przenikaniem azbestu do środowiska,
3. umieszczenia w strefie prac w widocznym miejscu tablic informacyjnych o następującej treści: „Uwaga! Zagrożenie azbestem”; w przypadku prowadzenia prac z wyrobami zawierającymi krokidolit treść tablic informacyjnych powinna być następująca: „Uwaga! Zagrożenie azbestem – krokidolitem”,
4. zastosowania odpowiednich środków technicznych ograniczających do minimum emisję azbestu do środowiska,
5. zastosowania w obiekcie, gdzie prowadzone są prace, odpowiednich zabezpieczeń przed pyleniem i narażeniem na azbest, w tym uszczelnienia otworów okiennych i drzwiowych, a także innych zabezpieczeń przewidzianych w planie bezpieczeństwa i ochrony zdrowia,
6. codziennego usuwania pozostałości pyłu azbestowego ze strefy prac przy zastosowaniu podciśnieniowego sprzętu odkurzającego lub metodą czyszczenia na mokro,
7. izolowania pomieszczeń, w których zostały przekroczone dopuszczalne wartości stężeń pyłu azbestowego dla obszaru prac, w szczególności izolowania pomieszczeń w przypadku prowadzenia prac z wyrobami zawierającymi krokidolit,
8. stosowania zespołu szczelnych pomieszczeń, w których następuje oczyszczenie pracowników z azbestu, przy usuwaniu pyłu azbestowego przekraczającego dopuszczalne wartości stężeń,
9. zapoznania pracowników bezpośrednio zatrudnionych przy pracach z wyrobami zawierającymi azbest lub ich przedstawicieli z planem prac, a w szczególności z wymogami dotyczącymi bezpieczeństwa i higieny pracy w czasie wykonywania prac.

Prace związane z usuwaniem wyrobów zawierających azbest powinny być prowadzone w sposób uniemożliwiający emisję azbestu do środowiska. Po wykonaniu prac, wykonawca ma obowiązek złożenia właścicielowi, użytkownikowi wieczystemu lub zarządcy pisemnego oświadczenia o prawidłowości wykonania prac oraz o oczyszczeniu terenu z pyłu azbestowego, z zachowaniem właściwych przepisów technicznych i sanitarnych. Oświadczenie to powinno być przechowywane przez okres co najmniej 5 lat.

Do transportu wyrobów i odpadów zawierających azbest stosuje się przepisy o przewozie towarów niebezpiecznych. Wyroby i odpady zawierające azbest powinny zostać odpowiednio oznakowane, a transport wyrobów i odpadów zawierających azbest, należy wykonać w sposób uniemożliwiający emisję azbestu do środowiska. Przed załadowaniem przygotowanych odpadów zawierających azbest środek transportu powinien być oczyszczony z elementów umożliwiających uszkodzenie opakowań w trakcie transportu. Ładunek odpadów zawierających azbest powinien być tak umocowany, aby w trakcie transportu nie był narażony na wstrząsy, przewracanie lub wypadnięcie z pojazdu.¹⁵

¹⁵ Rozporządzenie Ministra Gospodarki, Pracy i Polityki Społecznej z dnia 2 kwietnia 2004 r. w sprawie sposobów i warunków bezpiecznego użytkowania i usuwania wyrobów zawierających azbest



4.5. Składowanie odpadów zawierających azbest

Odpady zawierające azbest powinny być składowane na składowiskach odpadów niebezpiecznych lub na wydzielonych częściach składowisk odpadów innych niż niebezpieczne i obojętne albo na podziemnych składowiskach odpadów niebezpiecznych.¹⁶

Składowiska odpadów niebezpiecznych lub wydzielone części na terenie składowisk odpadów innych niż niebezpieczne i obojętne, przeznaczone do wyłącznego składowania odpadów niebezpiecznych, pochodzących z budowy, remontu i rozbiórki obiektów budowlanych oraz infrastruktury drogowej, wymienionych w katalogu odpadów, oznaczonych kodami: 17 06 01* materiały izolacyjne zawierające azbest lub 17 06 05* materiały konstrukcyjne zawierające azbest, powinny być budowane w specjalnie wykonanych zagłębieniach terenu ze ścianami bocznymi zabezpieczonymi przed osypywaniem się. Odpady składowane są w opakowaniu, w którym zostały dostarczone na składowisko odpadów. Każdorazowo po umieszczeniu odpadów na składowisku odpadów ich powierzchnia jest zabezpieczana przed emisją pyłów przez przykrycie izolacją syntetyczną lub warstwą ziemi. Na składowisku odpadów lub kwaterze nie są prowadzone roboty mogące powodować uwolnienie włókien. Składowanie odpadów należy zakończyć na poziomie 2 m poniżej poziomu terenu otoczenia, a następnie składowisko odpadów powinno zostać wypełnione ziemią do poziomu terenu.¹⁷

5. Wyroby azbestowe na terenie Gminy Radziłów

5.1. Ogólna charakterystyka Gminy Radziłów

Gmina wiejska Radziłów położona jest w południowej części powiatu grajewskiego, na terenie „Zielonych Płuc Polski”, w województwie podlaskim. Zajmuje powierzchnię 199,3 km². Gmina Radziłów, podzielona administracyjnie na 34 miejscowości graniczy z gminami: Wąsosz, Grajewo, Goniądz, Trzcianne, Jedwabne i Przytuły¹⁸.

Gminę zamieszkuje 4.965 osób, w tym 2.481 mężczyzn i 2.484 kobiet. Gęstość zaludnienia wynosi 25 os./km² (GUS, 31.12.2010)¹⁹. Rozmieszczenie sieci osadniczej w gminie jest nierównomierne, co wynika z jej uwarunkowań geograficznych. W części północnej i wschodniej położone są większe miejscowości, zachodnia część gminy jest słabo zaludniona²⁰.

Gmina Radziłów jest całkowicie zwodociągowana. Z sieci o długości 100,8 km korzysta 4.065 osób²¹. Sieć kanalizacyjna w gminie ma długość 22,1 km i korzysta z niej 31% mieszkańców gminy²². Na terenie gminy działają trzy biologiczne oczyszczalnie ścieków zlokalizowane w miejscowościach: Radziłów, Klimaszewnica i Łoje-Awissa²³.

W gminie Radziłów funkcjonuje 169 podmiotów gospodarczych - w tym 12 w sektorze publicznym i 157 w sektorze prywatnym. W ramach sektora prywatnego - 126 osób fizycznych prowadzi działalność gospodarczą, działają także: 1 spółka handlowa,

¹⁶ Rozporządzenie Ministra Gospodarki, Pracy i Polityki Społecznej z dnia 2 kwietnia 2004 r. w sprawie sposobów i warunków bezpiecznego użytkowania i usuwania wyrobów zawierających azbest

¹⁷ Rozporządzenie Ministra Środowiska z dnia 24 marca 2003 r. w sprawie szczegółowych wymagań dotyczących lokalizacji, budowy, eksploatacji i zamknięcia, jakim powinny odpowiadać poszczególne typy składowisk odpadów, Dz.U. nr 61, poz. 549 z późn. zm.

¹⁸ Plan Rozwoju Lokalnego Gminy Radziłów na lata 2008-2013

¹⁹ Bank Danych Lokalnych, www.stat.gov.pl

²⁰ Plan Rozwoju Lokalnego Gminy Radziłów na lata 2008-2013

²¹ Bank Danych Lokalnych, www.stat.gov.pl

²² dane przekazane przez Urząd Gminy

²³ dane przekazane przez Urząd Gminy



2 spółdzielnie, 10 stowarzyszeń i organizacji (GUS, 31.12.2010)²⁴. Większość stanowią podmioty z branży handlu, usług remontowo-budowlanych i transportu²⁵.

Powierzchnia użytków rolnych w gminie wynosi 14.073 ha, w tym grunty orne – 7.645 ha. Duży udział mają także łąki (4.115 ha) i pastwiska (2.305 ha). Lasy i grunty leśne zajmują obszar 1.658 ha (GUS, 2005)²⁶. Gmina Radziłów jest gminą o charakterze typowo rolniczym, w której dominują gospodarstwa indywidualne nastawione na produkcję wielokierunkową. Ze względu na swoje położenie gmina posiada dogodne warunki do rozwoju rolnictwa ekologicznego i agroturystyki.

Obszar gminy położony jest w obrębie zlewni rzeki Biebrzy z jej prawobrzeżnymi dopływami: Klimaszewnicą i Wissą. Miejscowość Radziłów położona jest na dużej wyspie otoczonej bagnami Wissy i Słuczy. Zasadniczą część zlewni Biebrzy stanowi jej wysłana torfami dolina z meandrującym korytem i licznymi starorzeczami. Ze względu na unikalne walory przyrodnicze, w 1993 roku na tym obszarze utworzono Biebrzański Park Narodowy (największy w Polsce), obejmujący Kotlinę Biebrzy wraz z fragmentami jej dopływów. Biebrzański Park Narodowy chroni rozległe i prawie niezmienione dolinowe torfowiska z unikalną różnorodnością gatunków roślin, ptaków i innych zwierząt oraz naturalnych ekosystemów. Występuje tu ponad 900 gatunków roślin naczyniowych, w tym 53 gatunki podlegające ochronie całkowitej. Do najrzadszych gatunków należą: zanokcica zielona, skrzyp pstry, widłak wroniec, rosiczka długolistna, wąkrotka zwyczajna, tłustosz zwyczajny, płesznik zwyczajny, zaraza niebieska, niebielistka trwała, szachownica kostkowata, kosaciec bezlistny oraz 18 gatunków storczyków z najokazalszym krajowym gatunkiem obuwikiem pospolitym. Stwierdzono tu także obecność 48 gatunków ssaków, m.in. 10 gatunków nietoperzy. Biebrzańskie Bagna to jednak przede wszystkim królestwo ptaków. Liczba gatunków występujących na tym terenie jest imponująca: stwierdzono tu obecność 262 gatunków ptaków, w tym 178 gatunków lęgowych. Do najcenniejszych należy zaliczyć następujące gatunki: bąk, bocian czarny, liczne kaczkowate, orlik krzykliwy, orlik grubodzioby, bielik, trzmielojad, jastrząb, krogulec, błotniak stawowy etc. Biebrzański Park Narodowy i jego otulina zajmują 41,77 km² powierzchni gminy²⁷.

Na terenie gminy znajduje się także obszar sieci NATURA 2000 tj. Ostoja Biebrzańska utworzona w 2004 r. o powierzchni 148.508.8 ha. W ostoi stwierdzono występowanie co najmniej 43 gatunków ptaków wymienionych w Załączniku I Dyrektywy Ptasiej. Liczebności 19 gatunków mieszczą się w kryteriach wyznaczania ostoi ptaków wprowadzonych przez BirdLife International. Ponadto 25 gatunków zostało zamieszczonych w **Polskiej czerwonej księdze zwierząt**. Ostoja Biebrzańska jest najważniejszą w Polsce i Unii Europejskiej ostoją wodniczki i orlika grubodziobego. Największą liczebność w Polsce i jedną z największych w Unii Europejskiej, osiągają tutaj ponadto: błotniak stawowy, cietrzew, derkacz, dubelt, uszatka błotna, kropiatka, rybitwa czarna i rybitwa białoskrzydła). Obszar ten obejmuje teren poprzednio wyznaczonego OSOP Dolina Biebrzy PLC200001²⁸.

Przez teren gminy przebiega samochodowy szlak turystyczny „Biebrzańska pętla” o przebiegu Goniądz - Osowiec - Strękowa Góra - Wizna - Burzyn - Brzostowo - Radziłów - Osowiec - Goniądz. Odcinek ma długość ok. 110 km. Na szlaku znajdują się liczne wieże widokowe, z których rozciągają się wspaniałe krajobrazy na biebrzańskie bagna. Ponadto przez teren Gminy wiodą: żółty szlak pieszy, szlak kajakowy rzeką Biebrzą, międzynarodowa trasa rowerowa²⁹.

²⁴ Bank Danych Lokalnych, www.stat.gov.pl

²⁵ Plan Rozwoju Lokalnego Gminy Radziłów na lata 2008-2013

²⁶ Bank Danych Lokalnych, www.stat.gov.pl

²⁷ Plan Rozwoju Lokalnego Gminy Radziłów na lata 2008-2013

²⁸ www.obszary.natura2000.org.pl

²⁹ Plan Rozwoju Lokalnego Gminy Radziłów na lata 2008-2013



Na terenie Gminy Radziłów istnieje kilka ciekawych obiektów o wartości kulturowej. W krajobraz Ziemi Radziłowskiej wplecione są kapliczki i krzyże przydrożne. Spotkać je można na każdym niemalże skrzyżowaniu, bądź rozwidleniu dróg. Do najcenniejszych zabytków na terenie gminy należą: kościół św. Anny w Radziłowie, fragmenty grobli szwedzkiej w Sośni, zespół dworsko-pałacowy w Słuczu, kościół drewniany z 1739 roku w Kramarzewie, młyn wodny w Karwowie, zespół kościoła parafialnego p.w. NMP w Słuczu³⁰.

5.2. Inwentaryzacja wyrobów azbestowych na terenie Gminy Radziłów

Źródłem danych o rozmieszczeniu i ilości wyrobów zawierających azbest na terenie Gminy Radziłów była inwentaryzacja wyrobów azbestowych. Została ona przeprowadzona w trakcie wizyt terenowych w okresie lipiec-sierpień 2012 r. Inwentaryzacją objęto wyłącznie użytkowane na zewnątrz budynków wyroby zawierające azbest, stanowiące pokrycia dachowe i elewacje budynków. Zastosowano następujące metody pozyskania danych:

1. wywiad terenowy,
2. zapytania ankietowe.

Wywiad terenowy zastosowano w odniesieniu do osób fizycznych, właścicieli posesji oraz przedsiębiorstw prowadzących działalność gospodarczą, a metodą ankietową objęto Urząd Gminy w Radziłowie.

W wyniku przeprowadzonych prac inwentaryzacyjnych stwierdzono, że:

1. w 3.688 budynkach mieszkalnych wraz z zabudową gospodarczą oraz innych obiektach zamontowane zostały płyty azbestowo-cementowe o łącznej powierzchni 737.359 m²,
2. 12 obiektów użyteczności publicznej pokrytych jest płytami azbestowo-cementowymi o łącznej powierzchni 1.727 m²,
3. w 60 obiektach na posesjach znajdowały się składowane płyty azbestowe o łącznej powierzchni 9.617 m²,
4. brak jest rur wodociągowych wykonanych z wyrobów zawierających azbest,
5. brak jest dróg utwardzonych odpadami zawierającymi azbest.

5.2.1. Metodologia przeprowadzenia inwentaryzacji

Inwentaryzacja wyrobów azbestowych na terenie Gminy Radziłów została przeprowadzona przez pracowników terenowych w okresie lipiec-sierpień 2012 r. W terenie wykonano spis gospodarstw domowych, budynków wielorodzinnych, obiektów produkcyjnych i usługowych, gdzie stwierdzono wykorzystywanie płyt azbestowo-cementowych zarówno jako pokrycia dachowe, jak i okładziny elewacji.

Obiekty pokryte płytami zawierającymi azbest zostały opisane przez pracowników terenowych zgodnie z wytycznymi zawartymi w na stronie bazy o wyrobach zawierających azbest. Określony został dokładny adres występowania azbestu, tj. miejscowość, ulica, numer, jak również typ azbestu w podziale na płyty faliste (W02) i płyty płaskie (W01). Wykonana także została poglądowa ocena stopnia pilności usunięcia azbestu w podziale na: 1, 2 i 3 z zastosowaniem kryteriów zgodnych z rozporządzeniem Ministra Gospodarki z dnia 5 sierpnia 2010 r. zmieniającym rozporządzenie w sprawie sposobów i warunków bezpiecznego użytkowania i usuwania wyrobów zawierających azbest. Uzyskane dane zostały następnie odniesione do map ewidencyjnych.

³⁰ Plan Rozwoju Lokalnego Gminy Radziłów na lata 2008-2013



Każdemu zinventaryzowanemu obiektowi przypisana została funkcja w podziale na: mieszkalną, gospodarczą, mieszkalno-gospodarczą, produkcyjną i inną.

Pokrycia dachowe z obiektów, które uzyskały ocenę 1 powinny zostać usunięte natychmiast. Uzyskanie oceny 2 oznacza, że w ciągu kolejnego roku powinien zostać wykonany kolejny przegląd, a ocena 3 stanowi, że wyroby azbestowe wymagają ponownej oceny w terminie do 5 lat.

Ilość wyrobów zawierających azbest szacowana była przez pracowników terenowych w terenie poprzez liczenie płyt azbestowo-cementowych znajdujących się na budynkach. Następnie ilość azbestu została zweryfikowana z wykorzystaniem zdjęć lotniczych i innych podkładów mapowych.

Dane te zostały przygotowane w odpowiednim formacie zgodnie z informacjami zawartymi na stronie bazy azbestowej:

1. miejsce występowania wyrobów azbestowych (ulica, numer posesji),
2. typ płyt azbestowo-cementowych w podziale na płyty faliste (W02) i płyty płaskie (W01),
3. stopień pilności usunięcia azbestu oceniony w trakcie wizyt terenowych zgodnie z wymaganiami „Oceny stanu i możliwości bezpiecznego użytkowania wyrobów zawierających azbest”,
4. ilość płyt azbestowo-cementowych (w m²),
5. ilość płyt azbestowo-cementowych w Mg,
6. numer obrębu ewidencyjnego,
7. numer działki ewidencyjnej.

5.2.2. Płyty azbestowo-cementowe stanowiące pokrycia dachów obiektów budowlanych

Całkowita ilość płyt azbestowo-cementowych zinventaryzowanych na terenie Gminy Radziłów i stanowiących pokrycia dachów wynosi 737.357 m². Powierzchnia pokryć dachowych wykonanych z płyt azbestowo-cementowych została przeliczona z [m²] na [Mg] przy założeniu, że średnia masa 1 m² płyt azbestowo-cementowych wynosi 0,011 Mg³¹.

Tabela nr 1 Zinventaryzowana ilość płyt azbestowo-cementowych stanowiących pokrycia dachowe budynków na terenie Gminy Radziłów

Lp.	Typ płyt	Powierzchnia [m ²]	Masa [Mg]
1	płyty azbestowo-cementowe płaskie	43 104	474
2	płyty azbestowo-cementowe faliste	694 253	7 637
	Razem	737 357	8 111

Łącznie zinventaryzowano 3.687 obiektów z wyrobami azbestowymi. Liczbę obiektów w poszczególnych miejscowościach gminy przedstawiono w tabeli nr 2. Szczegółowe zestawienie obiektów, w których zinventaryzowane zostały płyty azbestowo-cementowe zostało zamieszczone w załączniku nr 5.

³¹ Źródło danych: www.bazaazbestowa.pl



Tabela nr 2 Liczba zinwentaryzowanych budynków z pokryciem azbestowym na terenie Gminy Radziłów

Lp.	Miejscowość	Liczba obiektów	Powierzchnia [m ²]	Masa [Mg]
1	Barwiki	48	12 592	139
2	Borawskie-Awissa	149	29 905	329
3	Brodowo	55	12 890	142
4	Brychy	31	9 548	105
5	Czachy	57	12 025	132
6	Czerwonki	92	21 594	238
7	Dębówka	49	10 040	110
8	Glinki	154	47 285	520
9	Karwowo	222	41 952	461
10	Kieljany	41	10 143	112
11	Klimaszewnica	305	48 238	531
12	Konopki	32	8 212	90
13	Konopki-Awissa	56	11 915	131
14	Kownatki	113	20 941	230
15	Kramarzewo	51	11 256	124
16	Łoje-Awissa	152	33 270	366
17	Mikuty	32	8 158	90
18	Mścichy	200	33 731	371
19	Okrasin	157	30 637	337
20	Racibory-Jurgi	77	17 310	190
21	Radziłów	754	124 608	1 371
22	Rydzewo Szlacheckie	74	17 629	194
23	Rydzewo-Pieniążek	59	14 603	161
24	Słucz	340	65 926	725
25	Sośnia	6	690	8
26	Szlasy	20	5 492	60
27	Szyjki	29	8 098	89
28	Święcienin	130	22 920	252
29	Wiązownica	50	9 888	109
30	Wypychy	44	12 198	134
31	Zakrzewo	108	23 663	260
	Razem	3 687	737 357	8 111

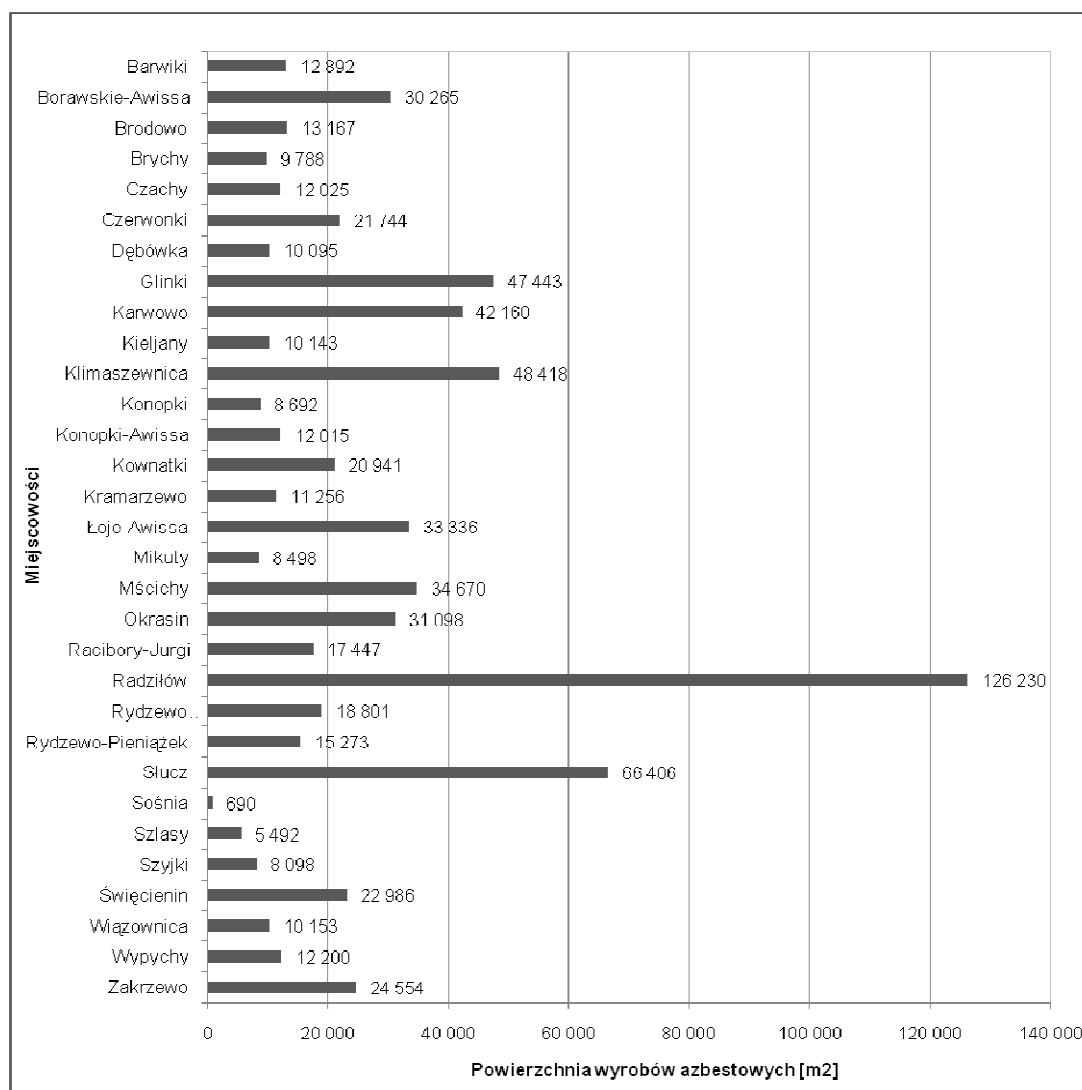
Najwięcej obiektów z pokryciem dachowym wykonanym z płyt azbestowo-cementowych znajduje się w Radziłowie (754), Słuczu (340), Klimaszewnicy (305) oraz w miejscowościach Karwowo (222) i Mścichy (200). Stanowią one 49% łącznej liczby



zinwentaryzowanych obiektów na terenie Gminy Radziłów. Najmniej obiektów z pokryciem azbestowym znajduje się w miejscowościach Szlasy (20) i Sośnia (6). Stanowią one niecały 1% zinwentaryzowanych budynków.

Strukturę rozmieszczenia obiektów pokrytych płytami azbestowo-cementowymi w podziale na poszczególne miejscowości gminy przedstawiono na wykresie nr 2.

Wykres nr 2 Rozmieszczenie obiektów pokrytych płytami azbestowo-cementowymi na terenie Gminy Radziłów w podziale na poszczególne miejscowości [w m²]



5.2.3. Płyty azbestowo-cementowe stanowiące okładziny elewacji obiektów budowlanych

Całkowita ilość płyt azbestowo-cementowych zinwentaryzowanych na terenie Gminy Radziłów i stanowiących okładziny elewacyjne obiektów budowlanych wynosi 2 m². Powierzchnia okładzin elewacyjnych wykonanych z płyt azbestowo-cementowych została przeliczona z [m²] na [Mg] przy założeniu, że średnia masa 1 m² płyt azbestowo-cementowych wynosi 0,011 Mg³².

³² Źródło danych: www.bazaazbestowa.pl



Zinwentaryzowano jeden obiekt w miejscowości Wypychy o powierzchni 2 m².

5.2.4. Struktura własnościowa zinwentaryzowanych obiektów

W celu opracowania wyników inwentaryzacji pod kątem struktury własnościowej pozyskano z Urzędu Gminy w Radziłowie informacje o typie własności poszczególnych obiektów w podziale na:

1. własność prywatną,
2. własność Skarbu Państwa,
3. własność Gminy Radziłów,
4. własność Powiatu Grajewskiego,
5. własność Województwa Podlaskiego,
6. własność PKP,
7. własność MON,
8. własność ANR,
9. współwłasność.

Na podstawie przekazanych danych przygotowano analizę wyników inwentaryzacji w podziale na typ własności.

Tabela nr 3 Wyniki inwentaryzacji w podziale na typ własności

Lp.	Typ własności	Powierzchnia [m ²]	Masa [Mg]
1	Własność prywatna	745 648	8 202
2	Własność Skarbu Państwa	0	0
3	Własność Gminy Radziłów	1 309	14
4	Własność Powiatu Grajewskiego	19	1
5	Własność Województwa Podlaskiego	0	0
6	Własność PKP	0	0
7	Własność MON	0	0
8	Własność ANR	0	0
9	Współwłasność	0	0
	Razem	746 976	8 217

Ponad 99% zinwentaryzowanych płyt azbestowo-cementowych jest własnością osób prywatnych. Niecałe 0,2% obiektów stanowi własność Gminy Radziłów, a poniżej 0,1% jest własnością Powiatu Grajewskiego.

5.2.5. Stan techniczny zinwentaryzowanych wyrobów azbestowych

Zestawienie wyników inwentaryzacji w podziale na stopień pilności usunięcia azbestu zostało przygotowane w tabeli nr 4. Ocena ta ma charakter poglądowy i nie jest formalną „Oceną...” w rozumieniu obowiązującego prawa. Obowiązki właścicieli nieruchomości zostały opisane w rozdziale 4.3. „Programu”.



Tabela nr 4 Wyniki inwentaryzacji w podziale na pogładowy stopień pilności usunięcia azbestu

Lp.	Stopień pilności	Opis	Liczba obiektów	Powierzchnia [m ²]	Masa [Mg]
1	1	wymiana lub naprawa wymagana bezzwłocznie	0	0	0
2	2	ponowna ocena wymagana w czasie do 1 roku	2	242	3
3	3	ponowna ocena w terminie do 5 lat	3 686	737 117	8 108
	Razem		3 688	737 359	8 111

Poglądowa ocena jakości wyrobów zawierających azbest stanowiących pokrycia dachów na terenie Gminy Radziłów z wykorzystaniem wymagań zawartych w rozporządzeniu Ministra Gospodarki z dnia 5 sierpnia 2010 r. zmieniającym rozporządzenie w sprawie sposobów i warunków bezpiecznego użytkowania i usuwania wyrobów zawierających azbest, wykazała, iż:

- nie zinwentaryzowano wyrobów wymagających wymiany lub naprawy bezzwłocznie, tj. zostało zaliczonych do 1 stopnia pilności,
- 0,03% zinwentaryzowanych wyrobów wymaga ponownej oceny w czasie do 1 roku, czyli zostało zaliczonych do 2 stopnia pilności,
- 99,97% zinwentaryzowanych wyrobów wymaga ponownej oceny w terminie do 5 lat, tj. zostało zaliczonych do 3 stopnia pilności.

5.2.6. Analiza funkcjonalności zinwentaryzowanych obiektów

Łącznie w trakcie prac inwentaryzacyjnych spisanych zostało 3.668 obiektów budowlanych, z czego 17% stanowią budynki mieszkalne, 74% gospodarcze, a niecały 1% to budynki użyteczności publicznej, przemysłowe i mieszkalno-gospodarcze. 8% spośród zinwentaryzowanych budynków pełni inne funkcje (wiaty, altany, itp.).

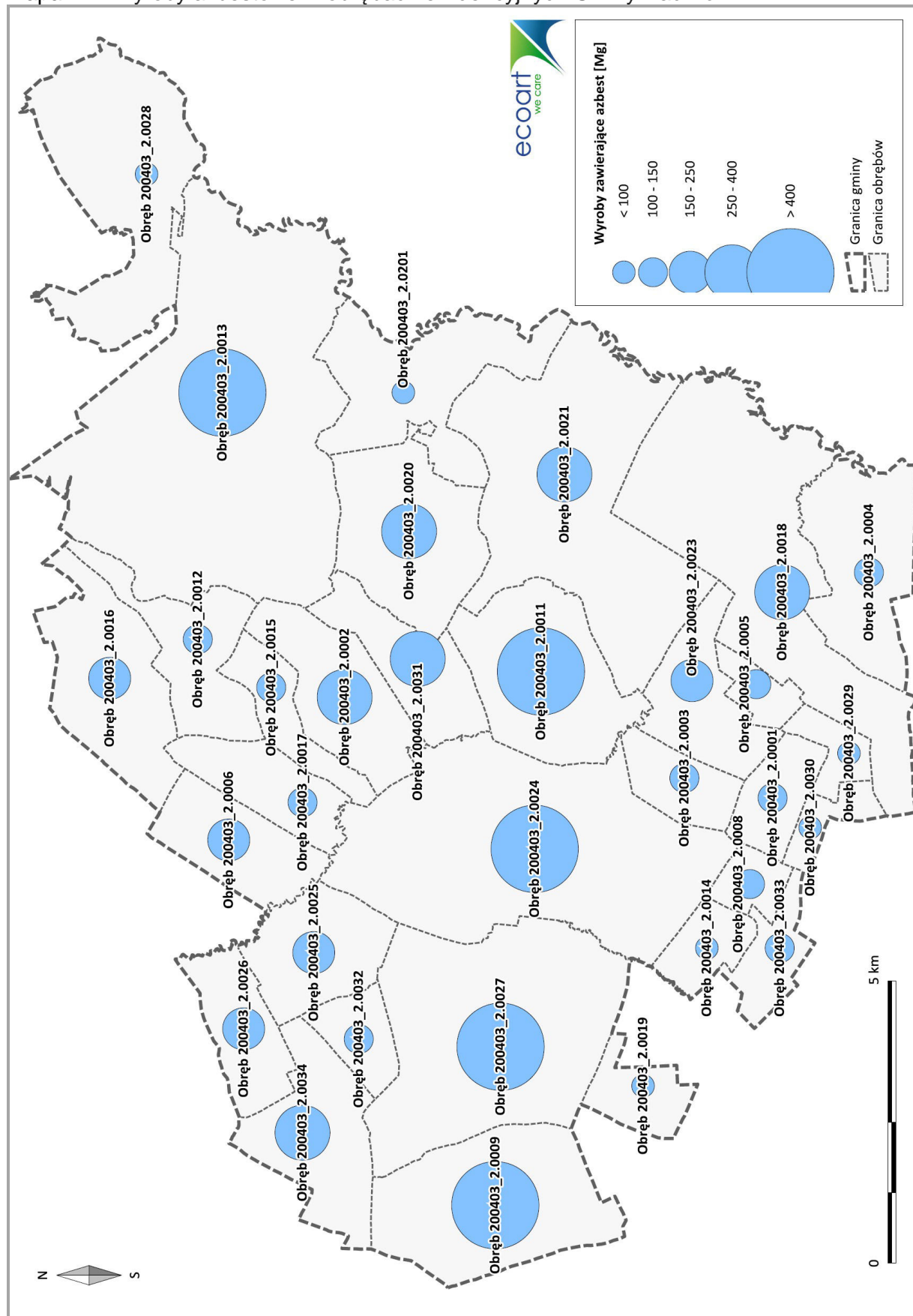
Tabela nr 5 Wyniki inwentaryzacji według funkcji obiektów

Lp.	Funkcje budynków	Liczba obiektów	Powierzchnia [m ²]	Masa [Mg]
1	mieszkalny	645	111 435	1 226
2	gospodarczy	2 723	605 186	6 657
3	mieszkalno-gospodarczy	6	1 418	16
4	przemysłowy	8	1 381	15
5	użyteczności publicznej	12	1 727	19
6	inny	295	16 212	178
	Razem	3 688	737 359	8 111

Na mapie nr 1 przedstawiono rozmieszczenie wyrobów azbestowych w poszczególnych obrębach ewidencyjnych Gminy.



Mapa nr 1 Wyroby azbestowe w obrębach ewidencyjnych Gminy Radziłów





5.2.7. Budynki użyteczności publicznej

Zgodnie z rozporządzeniem Ministra Infrastruktury z dnia 12 kwietnia 2002 r. w sprawie warunków technicznych, jakim powinny odpowiadać budynki i ich usytuowanie (Dz.U. Nr 75, poz. 690, z późn. zm.) budynkami użyteczności publicznej są budynki przeznaczone na potrzeby administracji publicznej, wymiaru sprawiedliwości, kultury, kultu religijnego, oświaty, szkolnictwa wyższego, nauki, wychowania, opieki zdrowotnej, społecznej lub socjalnej, obsługi bankowej, handlu, gastronomii, usług, w tym usług pocztowych lub telekomunikacyjnych, turystyki, sportu, obsługi pasażerów w transporcie kolejowym, drogowym, lotniczym, morskim lub wodnym śródlądowym oraz inne budynki przeznaczone do wykonywania podobnych funkcji, a także budynki biurowe lub socjalne.

Na terenie Gminy zinventaryzowano 12 budynków użyteczności publicznej, w których występują wyroby azbestowo-cementowe. Zestawienie przedstawiono w tabeli nr 6.

Tabela nr 6 Budynki użyteczności publicznej

Lp.	Miejscowość	Powierzchnia [m ²]	uwagi
1	Glinki	311	OSP
2	Karwowo	165	Sklep
3	Kownatki	251	Remiza
4	Kramarzewo	19	Przystanek PKS
5	Mścichy	20	Hydrofornia (nieczynna)
6	Mścichy	187	Remiza
7	Mścichy	123	Sklep
8	Mścichy	95	Sklep
9	Radziłów	61	Gminna Spółdzielnia
10	Radziłów	191	Gminna Spółdzielnia
11	Słucz	18	Przystanek PKS
12	Święcienin	286	Remiza
razem		1 727	

5.2.8. Odpady zawierające azbest składowane na posesjach

W trakcie wizyt terenowych zidentyfikowano 60 posesji, na których składowane były odpady zawierające azbest.

Tabela nr 7 Odpady zawierające azbest

Lp.	Miejscowość	Liczba obiektów	Powierzchnia [m ²]	Masa [Mg]
1	Barwiki	2	300	3
2	Borawskie-Awissa	3	360	4
3	Brodowo	2	277	3
4	Brychy	1	240	3
5	Czerwonki	1	150	2



Lp.	Miejscowość	Liczba obiektów	Powierzchnia [m ²]	Masa [Mg]
6	Dębówka	2	55	1
7	Glinki	1	158	2
8	Karwowo	2	208	2
9	Klimaszewnica	1	180	2
10	Konopki	1	480	5
11	Konopki-Awissa	1	100	1
12	Łoje-Awissa	1	66	1
13	Mikuty	2	340	4
14	Mścichy	6	939	10
15	Okrasin	3	461	5
16	Racibory-Jurgi	2	137	2
17	Radziłów	8	1 622	17
18	Rydzewo Szlacheckie	4	1 172	13
19	Rydzewo-Pieniążek	3	670	7
20	Słucz	4	480	5
21	Święcienin	3	66	1
22	Wiązownica	2	265	3
23	Zakrzewo	5	891	10
	Razem	60	9 617	106

Szczegółowe zestawienie miejsc, w których zinwentaryzowane zostały płyty azbestowo-cementowe zostało zamieszczone w załączniku nr 5.

5.2.9. Rury azbestowo-cementowe do pozostawienia w ziemi

Rury i złącza azbestowo-cementowe do pozostawienia w ziemi to elementy wyłączonych z użytkowania instalacji ciepłowniczych, wodociągowych, kanalizacyjnych i elektroenergetycznych podziemnych, których usytuowanie nie naraża na kontakt z azbestem przy czynnościach obsługowych użytkowanych instalacji infrastrukturalnych.

W wodociągach gminnych na terenie Gminy Radziłów nie są wykorzystywane rury azbestowo-cementowe.

5.2.10. Drogi utwardzone odpadami zawierającymi azbest

Na terenie Gminy Radziłów nie ma dróg utwardzonych odpadami azbestowymi.

5.3. Przestrzenne rozmieszczenie wyrobów azbestowych na terenie Gminy Radziłów

Na podstawie inwentaryzacji przeprowadzonej w terenie z wykorzystaniem zdjęć lotniczych zostało opracowane przestrzenne rozmieszczenie wyrobów azbestowych na terenie Gminy Radziłów. Przygotowana mapa przedstawia lokalizację poszczególnych obiektów zawierających azbest wraz z numerami posesji, na których się znajdują.



Mapa nr 2

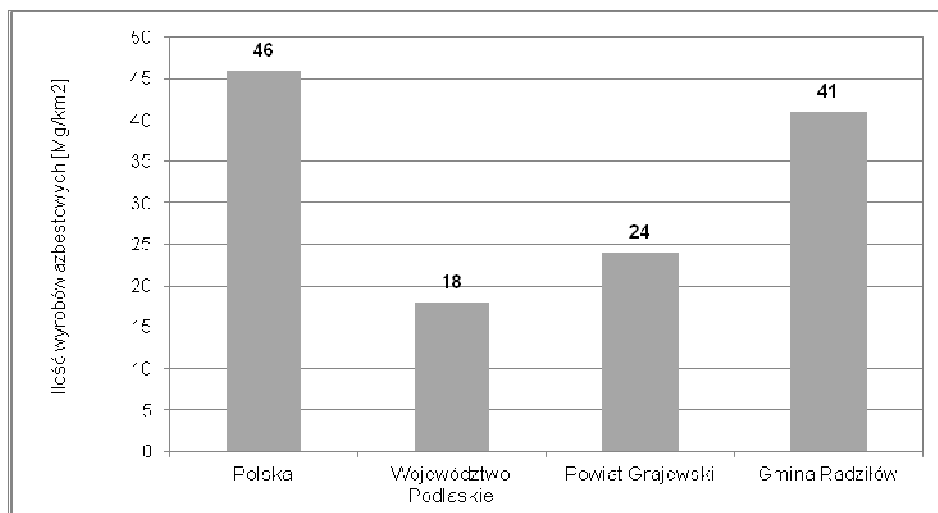
Przestrzenne rozmieszczenie wyrobów i odpadów azbestowo-cementowych na terenie Gminy Radziłów





Całkowita powierzchnia zinwentaryzowanych wyrobów zawierających azbest na terenie Gminy Radziłów wynosi 746.976 m² płyt azbestowo-cementowych stanowiących pokrycia dachowe obiektów budowlanych i okładziny elewacyjne oraz składowanych na terenie posesji. Graficzne porównanie wskaźników ilości wyrobów zawierających azbest na obszarze Polski, województwa podlaskiego, powiatu grajewskiego i Gminy Radziłów w przeliczeniu na powierzchnię³³ przedstawiono na wykresie nr 3.

Wykres nr 3 Porównanie wskaźnika ilości wyrobów zawierających azbest na obszarze Polski, województwa podlaskiego, powiatu grajewskiego i Gminy Radziłów [Mg/km²]



Na terenie Gminy Radziłów ilość wyrobów azbestowych w przeliczeniu na 1 km² powierzchni wynosi 41 Mg. Jest to wartość wyższa niż szacowana dla powiatu grajewskiego i województwa podlaskiego.

6. Harmonogram realizacji „Programu usuwania azbestu z terenu Gminy Radziłów”

Zgodnie z prawem wykorzystywanie azbestu lub wyrobów zawierających azbest zostało dopuszczone w użytkowanych instalacjach lub urządzeniach nie dłużej niż **do dnia 31 grudnia 2032 r.**

Realizacja „Programu” z założonymi celami bezpiecznego dla zdrowia i środowiska oczyszczenia terenu Gminy Radziłów z wyrobów zawierających azbest w terminie do końca 2032 r. będzie przebiegała zgodnie z następującymi kierunkami działań:

- 1. Inwentaryzacja wyrobów azbestowych i opracowanie bazy danych o wyrobach zawierających azbest wraz z aktualizacją.** Podstawą do opracowania „Programu” było przeprowadzenie inwentaryzacji wyrobów azbestowych i opracowanie bazy o wyrobach zawierających azbest. Zadanie zostało wykonane w 2012 r. Założono cykliczną aktualizację bazy danych o wyrobach zawierających azbest ze względu na fakt, iż ponad 99% wyrobów zostało ocenionych jako wymagające ponownej oceny w ciągu 5 lat.

³³ Źródło: Bank Danych Lokalnych



2. **Działania informacyjno-edukacyjne wśród mieszkańców.** W ramach działań informacyjno-edukacyjnych dla mieszkańców na stronie internetowej Gminy zbudowana zostanie zakładka tematyczna, w której prezentowane będą:
- akty prawne dotyczące obowiązków postępowania z wyrobami zawierającymi azbest oraz regulujących sposób bezpiecznego ich usuwania i unieszkodliwiania,
 - informacje o zagrożeniach, jakie niesie za sobą azbest,
 - informacje o kolejnych działaniach władz podejmowanych w celu usunięcia azbestu z terenu Gminy Radziłów,
 - aktualny wykaz firm posiadających uprawnienia do demontażu wyrobów zawierających azbest i transportu powstałych odpadów,
 - możliwościach finansowego wsparcia i właściwego postępowania w przypadku prac remontowych obejmujących wymianę wyrobów zawierających azbest.

Ponadto działania informacyjno-edukacyjne prowadzone będą równolegle z wykorzystaniem istniejących możliwości, poprzez np. zamieszczanie informacji na tablicach ogłoszeń w Urzędzie Gminy w Radziłowie, a także na stronie internetowej Gminy.

Działania te mają na celu mobilizowanie właścicieli budynków do usunięcia wyrobów zawierających azbest poprzez system pomocy edukacyjnej i finansowej poprzez wskazanie możliwości pozyskania środków finansowych na usuwanie azbestu.

3. **Usuwanie zinwentaryzowanych wyrobów azbestowych.** Wyroby zawierające azbest mogą być bezpiecznie eliminowane przez przedsiębiorstwa posiadające zatwierdzone programy gospodarki odpadami niebezpiecznymi. Aktualny wykaz podmiotów gospodarczych w zakresie usuwania odpadów azbestowych, posiadających zatwierdzone programy gospodarki odpadami niebezpiecznymi jest dostępny w Urzędzie Marszałkowskim Województwa Podlaskiego i w Urzędzie Gminy w Radziłowie.

Przyjęto za „Planem Gospodarki Odpadami Województwa Podlaskiego na lata 2012-2017” oraz „Programem usuwania wyrobów zawierających azbest z terenu województwa podlaskiego” następujący harmonogram działań:

I etap: 2012,

II etap: lata 2013-2022,

III etap: lata 2023-2032.

Szacuje się, iż w II i III etapie zostanie usunięte po ok. 50% łącznej ilości wyrobów azbestowych.

Najczęściej stosowaną metodą unieszkodliwiania odpadów zawierających azbest jest ich składowanie. W województwie podlaskim funkcjonuje jedno ogólnodostępne składowisko przyjmujące odpady zawierające azbest:

- Składowisko odpadów inne niż niebezpieczne i obojętne w Miastkowie w powiecie łomżyńskim, przyjmujące odpady azbestowe z terenu 19 okolicznych gmin. Składowisko jest zarządzane przez Miejskie Przedsiębiorstwo Gospodarki Komunalnej i Mieszkaniowej Zakład Budżetowy w Łomży. Wolna pojemność składowiska wynosi 8.387 m³.

Najbliższym składowiskiem przyjmującym odpady zawierające azbest jest składowisko w miejscowości Srebrzyszcze w województwie lubelskim. Przyjmuje ono dwa rodzaje odpadów azbestowych o kodach 170601* i 170605*. Wolna pojemność składowiska wynosi 160 m³. Składowisko jest zarządzane przez Przedsiębiorstwo Gospodarki Odpadami Sp. z o.o. z Chełma.



Wykaz pozostałych dostępnych składowisk przyjmujących odpady zawierające azbest został zamieszczony w załączniku nr 6.

4. **Zapewnienie środków finansowych na realizację „Programu”.** Planuje się, że środki finansowe na realizację „Programu” będą pozyskiwane z budżetu Gminy Radziłów uchwalanego corocznie przez Radę Gminy oraz ze źródeł zewnętrznych, tj. Wojewódzki Fundusz Ochrony Środowiska i Gospodarki Wodnej w Białymstoku, Program Rozwoju Obszarów Wiejskich, Bank Gospodarki Żywnościowej.
5. **Monitoring realizacji „Programu”.** Skuteczne zarządzanie realizacją „Programu” będzie możliwe dzięki wprowadzeniu wskaźników monitoringu oraz procesu corocznego raportowania mieszkańcom Gminy o wynikach realizacji „Programu”.
6. **Okresowa weryfikacja i aktualizacja „Programu”.** Ze względu na fakt, iż realizacja „Programu” jest procesem długoterminowym, w trakcie którego mogą ulec zmianie warunki prawne, finansowe i organizacyjne, zakładana jest aktualizacja „Programu”.

Harmonogram realizacji „Programu usuwania azbestu z terenu Gminy Radziłów” został podzielony na 3 etapy na podstawie harmonogramów przewidzianych w dokumentach krajowych, wojewódzkich i powiatowych w celu ułatwienia procesu monitorowania i raportowania:

- I etap – 2012 r.,
- II etap – lata 2013-2022,
- III etap – lata 2023-2032,

Realizację zadań w poszczególnych obszarach w podziale na wyodrębnione etapy przedstawiono w tabeli nr 8. Przyjęto, iż perspektywa krótkoterminowa to 2012 r., średnioterminowa to lata 2013-2022, a horyzont długoterminowy stanowią lata 2023-2032.

Tabela nr 8 Harmonogram realizacji „Programu”

Lp.	Okres	Zadania
1	2012	1. Inwentaryzacja wyrobów azbestowych i opracowanie bazy wyrobów zawierających azbest 2. Akcje informacyjno-edukacyjne wśród mieszkańców 3. Monitorowanie procesu usuwania wyrobów azbestowych
2	2013-2022	1. Aktualizacja bazy danych o wyrobach azbestowych 2. Akcje informacyjno-edukacyjne wśród mieszkańców 3. Bezpieczne usunięcie i unieszkodliwienie ok. 50% wyrobów azbestowych 4. Monitorowanie procesu usuwania wyrobów azbestowych 5. Aktualizacja „Programu”
3	2023-2032	1. Aktualizacja bazy danych o wyrobach azbestowych 2. Bezpieczne usunięcie i unieszkodliwienie ok. 50% wyrobów azbestowych 3. Monitorowanie procesu usuwania wyrobów azbestowych 4. Aktualizacja „Programu”



7. Aspekty finansowe realizacji „Programu”

7.1. Przewidywane koszty realizacji „Programu”

Koszty realizacji „Programu” stanowią przede wszystkim koszty usunięcia i unieszkodliwienia wyrobów zawierających azbest, ale także zakup i montaż nowego pokrycia dachowego czy wykonania nowej elewacji.

W celu oszacowania kosztów usunięcia wyrobów azbestowych z dachów budynków przyjęto, że koszt demontażu 1 m² płyt azbestowych wynosi 11,20 zł, a koszt transportu i unieszkodliwienia odpadów zawierających azbest na uprawnionym składowisku wynosi 869 zł za tonę. W szacunkach nie uwzględniono inflacji. Koszt został wyliczony na podstawie informacji z listy firm uprawnionych do usuwania azbestu z terenu województwa podlaskiego.

Tabela nr 9 Koszty demontażu, transportu i składowania odpadów azbestowych na uprawnionych składowisku

Lata	Koszt demontażu płyt azbestowych	Koszt transportu i unieszkodliwienia	Razem
2012	0 zł	0 zł	0 zł
2013-2022	4 129 210 zł	3 616 344 zł	7 745 554 zł
2023-2032	4 129 210 zł	3 524 230 zł	7 653 440 zł
Razem	8 258 420 zł	7 140 574 zł	15 398 994 zł

Szacunkowe całkowite koszty usunięcia i unieszkodliwienia odpadów zawierających azbest z pokryć dachowych wynoszą 15.398.994 zł, w tym koszt demontażu azbestowych pokryć dachowych wynosi 8.258.420 zł, a koszt transportu i unieszkodliwienia na uprawnionym składowisku - 7.140.574 zł.

W celu oszacowania kosztów zakupu i montażu nowego pokrycia dachowego przyjęto, że średni koszt zakupu i ułożenia nowego pokrycia dachowego wykonanego z blachodachówki wynosi 70 zł za 1 m². W szacunkach nie uwzględniono inflacji.

Zestawienie kosztów usunięcia i unieszkodliwienia odpadów zawierających azbest z pokryć dachowych, a także zakupu i montażu nowego pokrycia dachowego zostało przygotowane w tabeli nr 10.

Tabela nr 10 Zestawienie kosztów usunięcia i unieszkodliwienia odpadów azbestowych oraz wykonania nowych pokryć dachowych na terenie Gminy Radziłów

Lata	Koszt usunięcia wyrobów azbestowych	Koszt wykonania nowego pokrycia dachowego	Całkowity koszt
2012	0 zł	0 zł	0 zł
2013-2022	7 745 554 zł	25 807 565 zł	33 553 119 zł
2023-2032	7 653 440 zł	25 807 565 zł	33 461 005 zł
Razem	15 398 994 zł	51 615 130 zł	67 014 124 zł



Całkowite koszty zakupu i montażu nowego pokrycia dachowego wynoszą ok. 67.014 tys. zł.

Na terenie Gminy Radziłów zinwentaryzowano budynki z pokryciem dachowym wykonanym z płyt azbestowych, stanowiące własność Gminy Radziłów. Koszty usunięcia azbestu i zastąpienia pokryć dachowych zostały oszacowane w tabeli nr 11.

Tabela nr 11 Szacunek nakładów finansowych na usunięcie płyt azbestowo-cementowych z budynków, będących własnością Gminy Radziłów

Okres	Ilość wyrobów do usunięcia [w m ²]	Koszt demontażu płyt azbestowych	Koszt transportu i unieszkodliwienia odpadów azbestowych	Koszt wykonania nowego pokrycia [w zł]	Razem
II etap	1 309	14 661	12 513	91 630	118 804
Razem	1 309	14 661	12 513	91 630	118 804

Łączne szacowane koszty usunięcia płyt azbestowo-cementowych oraz wymiany pokryć azbestowych z budynków należących do Gminy Radziłów wynoszą ok. 119 tys. zł.

Całkowite koszty realizacji „Programu usuwania azbestu z terenu Gminy Radziłów” stanowią koszty demontażu, transportu i unieszkodliwienia odpadów zawierających azbest na uprawnionym składowisku oraz koszty zakupu i montażu nowych pokryć dachowych czy wykonania elewacji (np. w procesie termomodernizacji budynków), a także koszty prowadzenia działań edukacyjnych wśród lokalnej społeczności, koszty pozyskiwania funduszy oraz monitorowanie i aktualizacja „Programu”. Szacunkowe koszty realizacji „Programu” zostały zebrane w tabeli nr 12.

Tabela nr 12 Szacunkowe koszty realizacji „Programu” wraz z możliwymi źródłami finansowania poszczególnych etapów prac

Okres	Zadania	Szacunkowe koszty	Potencjalne źródło finansowania ⁴⁾
2012	Inwentaryzacja wyrobów azbestowych i opracowanie bazy wyrobów zawierających azbest ^{1) 2)}	0	
	Akcje informacyjno-edukacyjne wśród mieszkańców	2 000	Budżet Gminy
razem w 2012		2 000	
2013 - 2022	Aktualizacja bazy danych o wyrobach azbestowych	2 500	Budżet Gminy
	Akcje informacyjno-edukacyjne wśród mieszkańców	10 000	Budżet Gminy
	Bezpieczne usunięcie i unieszkodliwienie ok. 50% wyrobów azbestowych	7 745 554	Środki własne właścicieli obiektów, Budżet Gminy, środki z WFOŚiGW, PROW
	Zakup i montaż nowych pokryć dachowych	28 807 565	Środki własne właścicieli obiektów
	Monitorowanie procesu usuwania wyrobów azbestowych ³⁾	0	Budżet Gminy



Okres	Zadania	Szacunkowe koszty	Potencjalne źródło finansowania ⁴⁾
	Termomodernizacja budynków	0	Środki własne właścicieli obiektów
	Aktualizacja Planu	5 000	Budżet Gminy
	razem w okresie 2013-2022	33 570 619	
2023 - 2032	Aktualizacja bazy danych o wyrobach azbestowych	2 500	Budżet Gminy
	Bezpieczne usunięcie i unieszkodliwienie ok. 51% wyrobów azbestowych	7 653 440	Środki własne właścicieli obiektów, Budżet Gminy, środki z WFOŚiGW
	Zakup i montaż nowych pokryć dachowych	25 807 565	Środki własne właścicieli obiektów
	Monitorowanie procesu usuwania wyrobów azbestowych ³⁾	0	Budżet Gminy
	Aktualizacja Planu	5 000	Budżet Gminy
	razem w okresie 2023-2032	33 468 505	
Razem cały okres realizacji „Programu”		67 041 124	

Objaśnienia:

- 1) Inwentaryzacja wyrobów azbestowych i baza wyrobów zawierających azbest wraz z „Programem usuwania azbestu” zostały opracowane w 2012 r.
- 2) Inwentaryzacją objęte zostały także okładziny elewacyjne.
- 3) Proces monitorowania realizacji „Programu” będzie wykonywany w ramach zadań własnych Gminy
- 4) PROW obowiązuje do 2013 r.

7.2. Potencjalne źródła finansowania usuwania azbestu

Potencjalnymi źródłami finansowania realizacji „Programu” są środki własne Gminy, a także środki z Wojewódzkiego Funduszu Ochrony Środowiska i Gospodarki Wodnej w Białymstoku, kredyty preferencyjne z Banku Ochrony Środowiska S.A. i Banku Gospodarki Żywnościowej S.A., a także środki przewidziane w Programie Rozwoju Obszarów Wiejskich na lata 2007-2013.

Przewidywane środki finansowe z budżetu Gminy Radziłów wynoszą ok. 2.000 zł rocznie.

Dostępnym instrumentem finansowania usuwania azbestu są środki oferowane przez **Wojewódzki Fundusz Ochrony Środowiska i Gospodarki Wodnej w Białymstoku**. Wnioski na dofinansowanie zadań związanych z usuwaniem wyrobów azbestowych z terenu województwa podlaskiego w 2013 r. można składać do 15 grudnia 2012 r. Wniosek z załącznikami znajduje się na stronie internetowej WFOŚiGW w Białymstoku.

Dotacje będą udzielane jednostkom samorządu terytorialnego na usuwanie wyrobów zawierających azbest z obiektów, których właścicielami są jednostki samorządu terytorialnego, osoby fizyczne, kościoły i związki wyznaniowe, wspólnoty mieszkaniowe, jednostki sektora finansów publicznych będące gminnymi lub powiatowymi osobami



prawnymi. W ramach zadań związanych z usuwaniem azbestu dofinansowywane są koszty demontażu płyt azbestowych, koszty przewiezienia azbestu z miejsca demontażu do miejsca unieszkodliwienia oraz koszty unieszkodliwiania azbestu. Środki Funduszu nie mogą być przeznaczone na wykonanie nowych pokryć dachowych.

Realizacja zadań polegających na unieszkodliwianiu azbestu może być dofinansowana w wysokości do 100% kosztów kwalifikowanych w formie **dotacji**.

Zgodnie z *Regulamin udzielania dotacji na zadania z zakresu usuwania azbestu na 2013 r.* ze środków WFOŚiGW w Białymstoku we współpracy z NFOŚiGW w ramach programu priorytetowego NFOŚiGW pod nazwą „Gospodarowanie odpadami innymi niż komunalne, Część III - Usuwanie wyrobów zawierających azbest” dofinansowaniem mogą być objęte jednostki samorządu terytorialnego, które posiadają pełną i aktualną informację o rodzaju, ilości i miejscach występowania wyrobów azbestowych, sporządzoną na podstawie danych z inwentaryzacji wykonanej przez właścicieli, zarządców lub użytkowników miejsc, w których jest wykorzystywany azbest w myśl rozporządzenia Ministra Gospodarki, Pracy i Polityki Społecznej z 23 października 2003 r. w sprawie wymagań w zakresie wykorzystywania i przemieszczania azbestu oraz wykorzystywania i oczyszczania instalacji lub urządzeń, w których był lub jest wykorzystywany azbest.

Kolejnym potencjalnym źródłem finansowania usuwania azbestu są kredyty preferencyjne w **Banku Ochrony Środowiska S.A. (BOŚ)**.

Kredyty preferencyjne z dopłatami Wojewódzkiego Funduszu Ochrony Środowiska i Gospodarki Wodnej w Białymstoku do oprocentowania są przeznaczone dla osób prawnych oraz osób fizycznych, w tym prowadzących działalność gospodarczą. Wnioski kredytowe składane są w Oddziale Banku, a warunkiem podpisania umowy kredytu jest akceptacja zadania przez Fundusz.

Maksymalna kwota kredytu wynosi do 50.000 zł dla osób fizycznych oraz do 100.000 zł dla osób prawnych i osób fizycznych prowadzących działalność gospodarczą, wskazanych przez Fundusz. Okres kredytowania wynosi do 5 lat, a oprocentowanie – WIBOR 3M – 1,0 p.p.

BOŚ oferuje kredyty z **linii kredytowej KfW5** (Kreditanstalt für Wiederaufbau), w ramach której finansowane są przedsięwzięcia polegające na unieszkodliwianiu wyrobów zawierających azbest. Podstawą udzielenia każdego rodzaju kredytu jest posiadanie przez wnioskodawcę zdolności do zaciągnięcia kredytu i ustanowienie odpowiednich form zabezpieczenia spłaty kredytu.

Podmiotami uprawnionymi do ubiegania się o kredyt są małe i średnie przedsiębiorstwa (MSP). Zgodnie z definicją BOŚ są to firmy:

1. zatrudniające do 250 pracowników,
2. o rocznych obrotach do 40.000.000 euro lub sumie bilansowej do 27.000.000 euro,
3. spełniające warunek niezależności UE (nie więcej niż 25% udziałów należy do firmy nie będącej MSP zgodnie z definicją Unii Europejskiej).

Maksymalna kwota indywidualnego kredytu wynosi 250.000 euro lub równowartość w zł, a maksymalny udział KfW5 w finansowaniu projektu wynosi 85%, minimalny wkład własny kredytobiorcy wynosi więc 15%. Okres kredytowania wynosi maksymalnie 10 lat, a karencja w spłacie kapitału do 2 lat. Pozostałe warunki kredytowania są zgodne z obowiązującą Uchwałą Zarządu BOŚ w sprawie oprocentowania środków pieniężnych, kredytów i pożyczek w BOŚ.



Kolejnym kredytem preferencyjnym oferowanym przez BOŚ jest **kredyt na urządzenia i wyroby służące ochronie środowiska**. Maksymalna kwota kredytu wynosi do 100% kosztów zakupu i kosztów montażu, przy czym koszty montażu mogą być kredytowane w jednym z poniższych przypadków:

1. gdy Sprzedawca, z którym Bank podpisał porozumienie jest jednocześnie Wykonawcą,
2. gdy Wykonawca jest jednostką autoryzowaną przez Sprzedawcę, z którym Bank podpisał porozumienie,
3. gdy Bank podpisał z Wykonawcą porozumienie dotyczące montażu urządzeń i wyrobów zakupionych wyłącznie na zasadach obowiązujących dla niniejszego produktu.

Kredyt udzielany jest na okres do 8 lat.

Następnym potencjalnym źródłem finansowania usuwania azbestu są kredyty preferencyjne w **Banku Gospodarki Żywnościowej S.A. (BGŻ)**.

Bank Gospodarki Żywnościowej (BGŻ) współpracuje z Agencją Restrukturyzacji i Modernizacji Rolnictwa w zakresie udzielania kredytów preferencyjnych. Podstawą do udzielania przez ARiMR pomocy ze środków krajowych, w tym dopłat do oprocentowania kredytów, jest *rozporządzenie Rady Ministrów z dnia 22 stycznia 2009 r. w sprawie realizacji niektórych zadań ARiMR*. Zasady udzielania dopłat do oprocentowania ustalane są przez ARiMR.

Kredyty preferencyjne są przeznaczone dla osób fizycznych, posiadających pełną zdolność do czynności prawnych, z wyłączeniem emerytów i rencistów; osób prawnych oraz jednostek organizacyjnych nie posiadających osobowości prawnej.

Przedmiotem kredytowania w ramach linii o symbolu **nIP** zgodnie z *Warunkami i zasadami udzielania kredytów na realizację inwestycji w gospodarstwach rolnych, działach specjalnych produkcji rolnej i przetwórstwie produktów rolnych* m.in. mogą być objęte koszty rozbiórki i unieszkodliwienia materiałów szkodliwych, w tym wyrobów azbestowych, pod warunkiem realizowania inwestycji polegającej na budowie, przebudowie lub remoncie obiektów służących do prowadzenia działalności rolniczej w gospodarstwach rolnych lub działach specjalnych produkcji rolnej.

Maksymalny okres kredytowania wynosi 8 lat, karencja w spłacie kredytu 2 lata, a kwota udzielonego kredytu nie może przekroczyć:

- a) 80% wartości nakładów inwestycyjnych na gospodarstwo rolne i wynosić więcej niż 4.000.000 zł,
- b) 70% wartości nakładów inwestycyjnych na działły specjalne produkcji rolnej i wynosić więcej 8.000.000 zł,
- c) 70% wartości nakładów inwestycyjnych w przetwórstwie produktów rolnych i wynosić więcej niż 16.000.000 zł,
- d) łączna kwota kredytów udzielonych jednemu podmiotowi na realizację równocześnie kilku inwestycji wymienionych w pkt a) i b) nie może przekroczyć 8.000.000 zł,
- e) łączna kwota kredytów udzielonych jednemu podmiotowi na realizację równocześnie kilku inwestycji wymienionych w pkt a) - c) nie może przekroczyć 16.000.000 zł.

Kolejnym potencjalnym źródłem finansowania realizacji „Programu” są środki finansowe przewidziane w **Programie Rozwoju Obszarów Wiejskich na lata 2007-2013** w trzech działaniach:

1. działanie 121 pn. „Modernizacja gospodarstw rolnych”,
2. działanie 311 pn. „Różnicowanie w kierunku działalności nierolniczej”,
3. działanie 312 pn. „Tworzenie i rozwój mikroprzedsiębiorstw”.



W ramach **działania 121 pn. „Modernizacja gospodarstw rolnych”** beneficjentami mogą być osoby fizyczne, osoby prawne oraz spółki osobowe działalność rolniczą w zakresie produkcji roślinnej lub zwierzęcej. W ramach działania wspierane są inwestycje materialne i niematerialne służące modernizacji produkcji rolnej.

Zakres kosztów kwalifikowalnych obejmuje m.in. koszty budowy, przebudowy, remontu połączonego z modernizacją budynków lub budowli wykorzystywanych do produkcji rolnej oraz do przechowywania, magazynowania, przygotowywania do sprzedaży lub sprzedaży bezpośredniej produktów rolnych wraz z zakupem, montażem instalacji technicznej oraz wyposażenia. Koszty rozbiórki i unieszkodliwienia materiałów szkodliwych pochodzących z rozbiórki pod warunkiem, że rozbiórka jest niezbędna w celu realizacji operacji, a także koszty materiałów zastępujących materiały szkodliwe (w tym azbest), będą kosztami kwalifikowanymi.

Maksymalna wysokość pomocy udzielonej jednemu beneficjentowi i na jedno gospodarstwo rolne w ramach działania nie może przekroczyć 300.000 zł. Szczegółowe warunki dofinansowania określone są w *rozporządzeniu Ministra Rolnictwa i Rozwoju Wsi z dnia 29 października 2010 r. zmieniające rozporządzenie w sprawie szczegółowych warunków i trybu przyznawania pomocy finansowej w ramach działania „Modernizacja gospodarstw rolnych” objętego Programem Rozwoju Obszarów Wiejskich na lata 2007-2013*, Dz.U. 207 poz. 1372.

Z kolei w ramach **działania 311 pn. „Różnicowanie w kierunku działalności nierolniczej”** beneficjentem może być rolnik, który nie osiągnął wieku emerytalnego lub jego domownik w rozumieniu przepisów o ubezpieczeniu społecznym rolników albo małżonek tego rolnika³⁴.

Do kosztów kwalifikowalnych projektu zalicza się m.in. koszty budowy, przebudowy lub remontu połączonego z modernizacją niemieszkalnych obiektów budowlanych wraz z zakupem instalacji technicznej, a także koszty rozbiórki i utylizacji materiałów szkodliwych pochodzących z rozbiórki. W przypadku projektów związanych z turystyką wiejską (w tym agroturystyką) koszty rozbiórki i utylizacji materiałów szkodliwych pochodzących z rozbiórki będą także kosztem kwalifikowalnym. Szczegółowe warunki dofinansowania określone są w *rozporządzeniu Ministra Rolnictwa i Rozwoju Wsi z dnia 7 września 2010 r. zmieniające rozporządzenie w sprawie szczegółowych warunków i trybu przyznawania pomocy finansowej w ramach działania „Różnicowanie w kierunku działalności nierolniczej” objętego Programem Rozwoju Obszarów Wiejskich na lata 2007-2013*, Dz.U. nr 166 poz. 1125.

Maksymalna wysokość pomocy udzielonej jednemu beneficjentowi i na jedno gospodarstwo rolne w ramach działania w okresie realizacji PROW nie może przekroczyć 100.000 zł.

Beneficjentem **działania 312 pn. „Tworzenie i rozwój mikroprzedsiębiorstw”** mogą być osoby fizyczne i prawne.³⁵ W ramach działania wspierane mogą być inwestycje w zakresie usług dla gospodarstw rolnych lub leśnictwa, usług dla ludności, sprzedaży hurtowej i detalicznej, rzemiosła lub rękodzielnictwa, robót i usług budowlanych oraz instalacyjnych, usług turystycznych oraz związanych ze sportem, rekreacją i wypoczynkiem, usług transportowych, usług komunalnych, przetwórstwa produktów rolnych lub jadalnych

³⁴ Szczegółowe warunki dotyczące kryteriów jakie muszą spełniać potencjalni beneficjenci pomocy w ramach PROW zostały określone w samym programie, jak i w rozporządzeniach wykonawczych Ministra Rolnictwa i Rozwoju Wsi w sprawie szczegółowych warunków i trybu przyznawania pomocy finansowej

³⁵ Szczegółowe warunki dotyczące kryteriów jakie muszą spełniać potencjalni beneficjenci pomocy w ramach PROW zostały określone w samym programie, jak i w rozporządzeniach wykonawczych Ministra Rolnictwa i Rozwoju Wsi w sprawie szczegółowych warunków i trybu przyznawania pomocy finansowej



produktów leśnych, magazynowania lub przechowywania towarów, wytwarzania produktów energetycznych z biomasy, rachunkowości, doradztwa lub usług informatycznych.

Do kosztów kwalifikowalnych projektów zalicza się m.in. koszty budowy, przebudowy lub remontu połączonego z modernizacją niemieszkalnych obiektów budowlanych wraz z zakupem instalacji technicznej, a także koszty nadbudowy, przebudowy lub remontu połączonego z modernizacją istniejących budynków mieszkalnych wraz z zakupem instalacji technicznej. Koszty rozbiórki i utylizacji materiałów szkodliwych pochodzących z rozbiórki pod warunkiem, że rozbiórka jest niezbędna w celu realizacji operacji, a także koszty materiałów zastępujących materiały szkodliwe (w tym wyrobów azbestowych) mogą stanowić koszty kwalifikowalne.

Maksymalny poziom pomocy finansowej nie może przekroczyć 300.000 zł.

Szczegółowe warunki dofinansowania określone są w *rozporządzeniu Ministra Rolnictwa i Rozwoju Wsi z dnia 24 marca 2010 r. zmieniającym rozporządzenie w sprawie szczegółowych warunków i trybu przyznawania oraz wypłaty pomocy finansowej w ramach działania „Tworzenie i rozwój mikroprzedsiębiorstw” objętego Programem Rozwoju Obszarów Wiejskich na lata 2007-2013*, Dz. U. nr 55, poz. 335.

8. Monitoring realizacji „Programu usuwania azbestu z terenu Gminy Radziłów”

Istotnym elementem zarządzania „Programem” jest monitorowanie realizacji zadań w nim wyznaczonych, bieżące gromadzenie i analizowanie informacji dotyczących ilości i miejsc, z których usunięto wyroby zawierające azbest. Przewidywane zadania związane z monitorowaniem realizacji „Programu” to:

1. gromadzenie i aktualizacja danych liczbowych o ilości i rozmieszczeniu wyrobów zawierających azbest,
2. kontrola stopnia realizacji „Programu” i sporządzanie okresowych sprawozdań z jego realizacji,
3. kontrola wykorzystania środków finansowych.

Ocena wdrażania „Programu” powinna być wykonywana przy uwzględnieniu zaproponowanych w tabeli nr 13 wskaźników monitorowania.

Tabela nr 13 Wskaźniki oceny wdrażania „Programu”

Lp.	Wskaźniki oceny	jednostka
1	Ilość wyrobów zawierających azbest na 1 km ² powierzchni Gminy	Mg/km ²
2	Ilość unieszkodliwionych odpadów niebezpiecznych zawierających azbest	Mg/rok
3	Procentowa ilość usuniętych odpadów zawierających azbest w stosunku do ilości zinwentaryzowanej	%
4	Nakłady poniesione na usunięcie odpadów zawierających azbest	zł/rok
5	Liczba „dzikich wysypisk” z odpadami zawierającymi azbest	szt.

Lista wskaźników oceny nie jest zamknięta i może ulec rozszerzeniu. Wartość wskaźników w roku bazowym została przedstawiona w tabeli nr 14.



Tabela nr 14 Wartość wskaźników w roku bazowym

Lp.	Wskaźniki oceny	wielkość wskaźnika
1	Ilość wyrobów zawierających azbest na 1 km ² powierzchni Gminy	41 Mg/km ²
2	Ilość nieszkodliwionych odpadów niebezpiecznych zawierających azbest	0 Mg/rok
3	Nakłady poniesione na usunięcie odpadów zawierających azbest	0 zł/rok
4	Procentowa ilość usuniętych odpadów zawierających azbest w stosunku do ilości zinwentaryzowanej	0 %
5	Ilość „dzikich wysypisk” z odpadami zawierającymi azbest	0 szt.

Wskaźnik ilości wyrobów zawierających azbest na 1 km² powierzchni Gminy powinien ulegać zmniejszeniu w każdym roku realizacji „Programu”, począwszy od 41 Mg/km² w 2012 r.

9. Podsumowanie i wnioski

Głównym celem opracowania „**Programu usuwania azbestu z terenu Gminy Radziłów**” jest zaplanowanie usunięcia wyrobów azbestowych z terenu Gminy i ich bezpieczne unieszkodliwienie.

W trakcie inwentaryzacji pokryć dachowych wykonanych z płyt azbestowo-cementowych na terenie Gminy Radziłów pozyskano informacje o ilości i stanie wyrobów zawierających azbest zlokalizowanych w Gminie. Na podstawie przeprowadzonej inwentaryzacji stwierdzono, iż na terenie Gminy znajduje się 737.359 m² płyt azbestowo-cementowych, co po przeliczeniu daje 8.111 Mg. Płyty te stanowią zarówno pokrycia dachowe, jak i okładziny elewacyjne. Ponadto spisanych zostało 106 Mg odpadów zawierających azbest i składowanych na posesjach na terenie Gminy.

Najbliższym składowiskiem przyjmującym odpady zawierające azbest jest składowisko w miejscowości Srebrzyszcze w województwie podlaskim. Odpady azbestowe mogą być przyjmowane także na pozostałych składowiskach w Polsce.

Proces usuwania wyrobów zawierających azbest powinien być zakończony do końca 2032 roku. Przyjęto harmonogram zgodny z „Planem Gospodarki Odpadami Województwa Podlaskiego na lata 2012-2017”, „Programem usuwania wyrobów zawierających azbest z terenu województwa podlaskiego” oraz horyzont czasowy wyznaczony przez „Program Oczyszczania Kraju z Azbestu na lata 2009-2032”.

Na podstawie wyników inwentaryzacji płyt azbestowo-cementowych wykorzystywanych w budownictwie przyjęto, iż w etapie II w latach 2013-2022 powinno zostać unieszkodliwione ok. 368.600 m² odpadów azbestowych, w etapie III w latach 2023-2032 – ok. 368.600 m².

Szacunkowe koszty demontażu wyrobów zawierających azbest wynoszą ok. 8.258 tys. zł, a koszty transportu i unieszkodliwienia na uprawnione składowisko - 7.140 tys. zł. Natomiast koszty zakupu i montażu nowych pokryć dachowych wynoszą ponad 51.615 tys. zł. Należy podkreślić, iż koszty zakupu i montażu nowych pokryć dachowych stanowią około 78% kosztów realizacji „Programu”. Przewiduje się, że koszty te będą pokrywane głównie przez właścicieli obiektów.



Możliwe jest również wykorzystanie źródeł zewnętrznych finansowania części działań, polegających na bezpiecznym usuwaniu wyrobów azbestowych, tj. środków Wojewódzkiego Funduszu Ochrony Środowiska i Gospodarki Wodnej w Białymstoku czy też kredytów preferencyjnych z Banku Ochrony Środowiska S.A., Bank Gospodarki Żywnościowej S.A., a także środków finansowych przewidzianych w Programie Rozwoju Obszarów Wiejskich na lata 2007-2013.

Monitoring procesu usuwania wyrobów zawierających azbest powinien być prowadzony w odniesieniu do poszczególnych budynków, co pozwoli na zaplanowanie i weryfikację działań związanych z terminami usuwania azbestu.



10. Spis tabel, wykresów i załączników

Tabela nr 1 Zinwentaryzowana ilość płyt azbestowo-cementowych stanowiących pokrycia dachowe budynków na terenie Gminy Radziłów.....	16
Tabela nr 2 Liczba zinwentaryzowanych budynków z pokryciem azbestowym na terenie Gminy Radziłów	17
Tabela nr 3 Wyniki inwentaryzacji w podziale na typ własności	19
Tabela nr 4 Wyniki inwentaryzacji w podziale na poglądowy stopień pilności usunięcia azbestu	20
Tabela nr 5 Wyniki inwentaryzacji według funkcji obiektów	20
Tabela nr 6 Budynki użyteczności publicznej.....	22
Tabela nr 7 Odpady zawierające azbest.....	22
Tabela nr 8 Harmonogram realizacji „Programu”	53
Tabela nr 9 Koszty demontażu, transportu i składowania odpadów azbestowych na uprawionych składowisku	54
Tabela nr 12 Zestawienie kosztów usunięcia i unieszkodliwienia odpadów azbestowych oraz wykonania nowych pokryć dachowych na terenie Gminy Radziłów	54
Tabela nr 13 Szacunek nakładów finansowych na usunięcie płyt azbestowo-cementowych z budynków, będących własnością Gminy Radziłów	55
Tabela nr 14 Szacunkowe koszty realizacji „Programu” wraz z możliwymi źródłami finansowania poszczególnych etapów prac.....	55
Tabela nr 13 Wskaźniki oceny wdrażania „Programu”	60
Tabela nr 14 Wartość wskaźników w roku bazowym	61
Wykres nr 1 Rozkład punktów pomiarowych na terenie województwa podlaskiego według wielkości stężeń	8
Wykres nr 2 Rozmieszczenie obiektów pokrytych płytami azbestowo-cementowymi na terenie Gminy Radziłów w podziale na poszczególne miejscowości [w m ²]	18
Wykres nr 3 Porównanie wskaźnika ilości wyrobów zawierających azbest na obszarze Polski, województwa podlaskiego, powiatu grajewskiego i Gminy Radziłów [Mg/km ²]	51
Załącznik nr 1 Wzór oznakowania instalacji lub urządzeń zawierających azbest, rur azbestowo-cementowych oraz dróg utwardzonych odpadami azbestowymi.....	65
Załącznik nr 2 Wzór informacji o wyrobach zawierających azbest	66
Załącznik nr 3 Wzór informacji o rodzaju, ilości i miejscach występowania azbestu, PCB oraz innych substancji stwarzających szczególne zagrożenie dla środowiska.....	67
Załącznik nr 4 Wzór oceny stanu i możliwości bezpiecznego użytkowania wyrobów zawierających azbest	68
Załącznik nr 5 Wyniki inwentaryzacji	70
Załącznik nr 6 Składowiska przyjmujące odpady zawierające azbest	156



Bibliografia

1. „Azbest. Ekspozycja zawodowa i środowiskowa.”, pod red. Neonili Szeszenia-Dąbrowskiej, Łódź, 2004
2. Bank Danych Lokalnych www.stat.gov.pl
3. Plan Gospodarki Odpadami dla Powiatu Grajewskiego na lata 2007-2010 z perspektywą na lata 2011-2018, 2008
4. Plan ochrony przed szkodliwością azbestu i program usuwania azbestu z terenu Powiatu Grajewskiego na lata 2007-2032, 2008
5. Program Oczyszczania Kraju z Azbestu na lata 2009-2032, 2010
6. Program usuwania azbestu z terenu województwa podlaskiego, 2009
7. Rozporządzenie Ministra Gospodarki i Pracy z dnia 14 października 2005 r. w sprawie zasad bezpieczeństwa i higieny pracy przy zabezpieczaniu i usuwaniu wyrobów zawierających azbest oraz programu szkolenia w zakresie bezpiecznego użytkowania takich wyrobów, Dz.U. Nr 216, poz. 1824
8. Rozporządzenie Ministra Gospodarki z dnia 13 grudnia 2010 r. w sprawie wymagań w zakresie wykorzystywania wyrobów zawierających azbest oraz wykorzystywania i oczyszczania instalacji lub urządzeń, w których były lub są wykorzystywane wyroby zawierające azbest, Dz.U. z 2011 r., Nr 8, poz.31
9. Rozporządzenie Ministra Gospodarki, Pracy i Polityki Społecznej z dnia 2 kwietnia 2004 r. w sprawie sposobów i warunków bezpiecznego użytkowania i usuwania wyrobów zawierających azbest, Dz.U. Nr 71, poz. 649
10. Rozporządzenie Ministra Środowiska z dnia 8 grudnia 2010 r. w sprawie wzorów dokumentów stosowanych na potrzeby ewidencji odpadów, Dz.U. Nr 249, poz. 1673
11. Rozporządzenie Ministra Środowiska z dnia 23 lipca 2009 r. w sprawie sposobu przedkładania marszałkowi województwa informacji o występowaniu substancji stwarzających szczególne zagrożenie dla środowiska, Dz.U. nr 124, poz. 1033
12. Rozporządzenie Ministra Gospodarki z dnia 5 sierpnia 2010 r. zmieniające rozporządzenie w sprawie sposobów i warunków bezpiecznego użytkowania i usuwania wyrobów zawierających azbest, Dz.U. nr 162, poz. 1089,
13. Rozporządzenie Ministra Środowiska z dnia 26 lutego 2009 r. zmieniające rozporządzenie w sprawie szczegółowych wymagań dotyczących lokalizacji, budowy, eksploatacji i zamknięcia, jakim powinny odpowiadać poszczególne typy składowisk odpadów, Dz.U. nr 39, poz. 320,
14. Rozporządzenie Ministra Środowiska z dnia 27 września 2001 r. w sprawie katalogu odpadów, Dz.U. Nr 112, poz. 1206
15. Plan Rozwoju Lokalnego Gminy Radziłów na lata 2008-2013
16. Strona internetowa Banku Ochrony Środowiska S.A. www.bosbank.pl
17. Katalog obszarów Natura 2000, www.obszary.natura200.org.pl
18. Strona internetowa Wojewódzkiego Funduszu Ochrony Środowiska i Gospodarki Wodnej w Białymstoku, www.wfosigw.bialystok.pl
19. Szeszenia-Dąbrowska Neonila, Sobala Wojciech: „Zanieczyszczenie środowiska azbestem. Skutki zdrowotne”, Łódź, 2010
20. Ustawa z dnia 19 czerwca 1997 r. o zakazie stosowania wyrobów zawierających azbest, Dz.U. z 2004 r. Nr 3, poz. 20, z późn. zm.
21. Ustawa z dnia 27 kwietnia 2001 r. - Prawo ochrony środowiska, Dz.U. z 2008 r. Nr 25, poz. 150, z późn. zm.
22. Ustawa z dnia 27 kwietnia 2001 r. o odpadach, Dz.U. z 2007 r. Nr 39 poz. 251, z późn. zm.
23. Ustawa z dnia 28 października 2002 r. o przewozie drogowym towarów niebezpiecznych, Dz.U. Nr 199, poz. 1671, z późn. zm.
24. Plan Gospodarki Odpadami Województwa Podlaskiego na lata 2012-2017, 2012



Załącznik nr 1 Wzór oznakowania instalacji lub urządzeń zawierających azbest, rur azbestowo-cementowych oraz dróg utwardzonych odpadami azbestowymi

Pomieszczenie zawiera azbest*



* Tylko w przypadku oznakowania pomieszczenia w związku z brakiem możliwości trwałego umieszczenia oznakowania na instalacji lub urządzeniu zawierającym azbest.

Wszystkie instalacje lub urządzenia zawierające azbest oraz rury azbestowo-cementowe powinny być oznakowane w następujący sposób:

- 1) oznakowanie zgodne z podanym wzorem powinno mieć wymiary: co najmniej 5 cm wysokości (H) i 1/2H szerokości;
- 2) oznakowanie powinno składać się z:
 - a) części górnej ($h = 40\% H$) zawierającej literę "a" w białym kolorze na czarnym tle,
 - b) części dolnej ($60\% H$) zawierającej standardowy napis w białym lub czarnym kolorze na czerwonym tle; napis powinien być wyraźnie czytelny;
- 3) jeżeli wyrób zawiera krokidolit, standardowo stosowany zwrot "zawiera azbest" powinien być zastąpiony zwrotem "zawiera krokidolit/azbest niebieski".

Wzór oznakowania dróg utwardzonych odpadami zawierającymi azbest przed wejściem w życie ustawy z dnia 19 czerwca 1997 r. o zakazie stosowania wyrobów zawierających azbest, ale niezabezpieczonych trwale przed emisją włókien azbestu



Wszystkie drogi utwardzone odpadami zawierającymi azbest przed wejściem w życie ustawy z dnia 19 czerwca 1997 r. o zakazie stosowania wyrobów zawierających azbest, ale niezabezpieczone trwale przed emisją włókien azbestu, powinny być oznakowane w następujący sposób:

- 1) oznakowanie zgodne z podanym wzorem powinno mieć wymiary: co najmniej 30 cm wysokości (H) i 1/2H szerokości;
- 2) oznakowanie powinno składać się z:
 - a) części górnej ($h = 40\% H$) zawierającej literę "a" w białym kolorze na czarnym tle,
 - b) części dolnej ($60\% H$) zawierającej standardowy napis w białym lub czarnym kolorze na czerwonym tle; napis powinien być wyraźnie czytelny.



Załącznik nr 2 Wzór informacji o wyrobach zawierających azbest

INFORMACJA O WYROBACH ZAWIERAJĄCYCH AZBEST¹⁾

1. Nazwa miejsca/urządzenia/instalacji, adres²⁾:

.....

2. Wykorzystujący wyroby zawierające azbest – imię i nazwisko lub nazwa i adres:

.....

3. Rodzaj zabudowy³⁾:

4. Numer działki ewidencyjnej⁴⁾:

5. Numer obrębu ewidencyjnego⁴⁾:

6. Nazwa, rodzaj wyrobu⁵⁾:

.....

7. Ilość posiadanych wyrobów⁶⁾:

8. Stopień pilności⁷⁾:

9. Zaznaczenie miejsca występowania wyrobów⁸⁾:

a) nazwa i numer dokumentu:

b) data ostatniej aktualizacji:

10. Przewidywany termin usunięcia wyrobów:

11. Ilość usuniętych wyrobów zawierających azbest przekazanych do unieszkodliwienia⁶⁾:

.....
(podpis)

data

¹⁾ Za wyrób zawierający azbest uznaje się każdy wyrób zawierający wagowo 0,1 % lub więcej azbestu.

²⁾ Adres faktycznego miejsca występowania azbestu należy uzupełnić w następującym formacie: województwo, powiat, gmina, miejscowość, ulica, numer nieruchomości.

³⁾ Należy podać rodzaj zabudowy: budynek mieszkalny, budynek gospodarczy, budynek przemysłowy, budynek mieszkalno-gospodarczy, inny.

⁴⁾ Należy podać numer działki ewidencyjnej i numer obrębu ewidencyjnego faktycznego miejsca występowania azbestu.

⁵⁾ Przy określaniu rodzaju wyrobu zawierającego azbest należy stosować następującą klasyfikację:

- płyty azbestowo-cementowe płaskie stosowane w budownictwie,
- płyty faliste azbestowo-cementowe stosowane w budownictwie,
- rury i złącza azbestowo-cementowe,
- rury i złącza azbestowo-cementowe pozostawione w ziemi,
- izolacje natryskowe środkami zawierającymi w swoim składzie azbest,
- wyroby cierne azbestowo-kauczukowe,
- przędza specjalna, w tym włókna azbestowe obrobione,
- szczeliwa azbestowe,
- taśmy tkane i plecione, sznury i sznurki,
- wyroby azbestowo-kauczukowe, z wyjątkiem wyrobów ciernych,
- papier, tektura,
- drogi zabezpieczone (drogi utwardzone odpadami zawierającymi azbest przed wejściem w życie ustawy z dnia 19 czerwca 1997 r. o zakazie stosowania wyrobów zawierających azbest, po trwałym zabezpieczeniu przed emisją włókien azbestu),
- drogi utwardzone odpadami zawierającymi azbest przed wejściem w życie ustawy z dnia 19 czerwca 1997 r. o zakazie stosowania wyrobów zawierających azbest, ale niezabezpieczone trwale przed emisją włókien azbestu,
- inne wyroby zawierające azbest, oddzielnie niewymienione, w tym papier i tektura; podać jakie.

⁶⁾ Ilość wyrobów zawierających azbest należy podać w jednostkach właściwych dla danego wyrobu (kg, m², m³, m.b., km).

⁷⁾ Według „Oceny stanu i możliwości bezpiecznego użytkowania wyrobów zawierających azbest” określonej w załączniku nr 1 do rozporządzenia Ministra Gospodarki, Pracy i Polityki Społecznej z dnia 2 kwietnia 2004 r. w sprawie sposobów i warunków bezpiecznego użytkowania i usuwania wyrobów zawierających azbest (Dz. U. Nr 71, poz. 649 oraz z 2010 r. Nr 162, poz. 1089).

⁸⁾ Nie dotyczy osób fizycznych niebędących przedsiębiorcami. Należy podać nazwę i numer dokumentu oraz datę jego ostatniej aktualizacji, w którym zostały oznaczone miejsca występowania wyrobów zawierających azbest, w szczególności planu sytuacyjnego terenu instalacji lub urządzenia zawierającego azbest, dokumentacji technicznej.



Załącznik nr 3 Wzór informacji o rodzaju, ilości i miejscach występowania azbestu, PCB oraz innych substancji stwarzających szczególne zagrożenie dla środowiska

Gmina:
 Powiat:
 Województwo:

Informacje za okres:
 określające stan na dzień:

Dział 1. Informacje dotyczące azbestu

Lp.	Nazwa wyrobu zawierającego azbest ¹⁾	Miejsce występowania wyrobu zawierającego azbest (adres)	Jednostka miary	Ilość	Uwagi ²⁾

Objaśnienia:

¹⁾ Przy określaniu nazwy wyrobu zawierającego azbest należy stosować następującą klasyfikację:

- * płyty azbestowo-cementowe płaskie stosowane w budownictwie,
- * płyty faliste azbestowo-cementowe dla budownictwa,
- * rury i złącza azbestowo-cementowe,
- * izolacje natryskowe środkami zawierającymi w swoim składzie azbest,
- * wyroby cierne azbestowo-kauczukowe,
- * przędza specjalna, w tym włókna azbestowe obrobione,
- * szczeliwa azbestowe,
- * taśmy tkane i plecione, sznury i sznurki,
- * wyroby azbestowo-kauczukowe, z wyjątkiem wyrobów ciernych,
- * papier i tektura,
- * inne wyroby zawierające azbest, oddzielnie niewymienione.

²⁾ Należy wskazać obiekt, w którym znajdują się wyroby zawierające azbest, oraz określić ich stan - stopień uszkodzenia wyrobów zawierających azbest.



Załącznik nr 4 Wzór oceny stanu i możliwości bezpiecznego użytkowania wyrobów zawierających azbest

OCENA stanu i możliwości bezpiecznego użytkowania wyrobów zawierających azbest

Nazwa miejsca/obiektu/urządzenia budowlanego/instalacji przemysłowej:

Adres miejsca/obiektu/urządzenia budowlanego/instalacji przemysłowej:

Rodzaj zabudowy¹⁾:

Numer działki ewidencyjnej²⁾:

Numer obrębu ewidencyjnego²⁾:

Nazwa, rodzaj wyrobu³⁾:

Ilość wyrobów⁴⁾:

Data sporządzenia poprzedniej oceny⁵⁾:

Grupa/ nr	Rodzaj i stan wyrobu	Punkty	Ocena
I	Sposób zastosowania azbestu		
1	Powierzchnia pokryta masą natryskową z azbestem (torkret)	30	
2	Tynk zawierający azbest	30	
3	Lekkie płyty izolacyjne z azbestem (ciężar obj. < 1 000 kg/m ³)	25	
4	Pozostałe wyroby z azbestem (np. pokrycia dachowe, elewacyjne)	10	
II	Struktura powierzchni wyrobu z azbestem		
5	Duże uszkodzenia powierzchni, naruszona struktura włókien	60	
6	Niewielkie uszkodzenia powierzchni (rysy, odpryski, załamania), naruszona struktura włókien	30	
7	Ścisła struktura włókien przy braku warstwy zabezpieczającej lub jej dużych ubytkach	15	
8	Warstwa zabezpieczająca bez uszkodzeń	0	
III	Możliwość uszkodzenia powierzchni wyrobu z azbestem		
9	Wyrób jest przedmiotem jakichś prac	30	
10	Wyrób bezpośrednio dostępny (do wysokości 2 m)	15	
11	Wyrób narażony na uszkodzenia mechaniczne	10	
12	Wyrób narażony na wstrząsy i drgania lub czynniki atmosferyczne	10	
13	Wyrób nie jest narażony na wpływy zewnętrzne	0	
IV	Miejsce usytuowania wyrobu w stosunku do pomieszczeń użytkowych		
14	Bezpośrednio w pomieszczeniu	30	
15	Za zawieszonym, nieszczelnym sufitem lub innym pokryciem	25	
16	W systemie wywietrzania pomieszczenia (kanały wentylacyjne)	25	
17	Na zewnątrz obiektu (np. tynk)	20	
18	Elementy obiektu (np. osłony balkonowe, filarki międzyokienne)	10	
19	Za zawieszonym szczelnym sufitem lub innym pokryciem, ponad pyłoszczelną powierzchnią lub poza szczelnym kanałem wentylacyjnym	5	
20	Bez kontaktu z pomieszczeniem (np. na dachu odizolowanym od pomieszczeń mieszkalnych)	0	
V	Wykorzystanie miejsca/obiektu/urządzenia budowlanego/instalacji przemysłowej		
21	Regularne przez dzieci, młodzież lub sportowców	40	
22	Stałe lub częste (np. zamieszkanie, miejsce pracy)	30	
23	Czasowe (np. domki rekreacyjne)	15	



24	Rzadkie (np. strychy, piwnice, komórki)	5	
25	Nieużytkowane (np. opuszczone zabudowania mieszkalne lub gospodarskie, wyłączone z użytkowania obiekty, urządzenia lub instalacje)	0	
SUMA PUNKTÓW OCENY			
STOPIEŃ PILNOŚCI			

UWAGA: W każdej z pięciu grup arkusza należy wskazać co najmniej jedną pozycję. Jeśli w grupie zostanie wskazana więcej niż jedna pozycja, sumując punkty z poszczególnych grup, należy uwzględnić tylko pozycję o najwyższej punktacji w danej grupie. Sumaryczna liczba punktów pozwala określić stopień pilności:

Stopień pilności I od 120 punktów

wymagane pilnie usunięcie (wymiana na wyrób bezazbestowy) lub zabezpieczenie

Stopień pilności II od 95 do 115 punktów

wymagana ponowna ocena w terminie do 1 roku

Stopień pilności III do 90 punktów

wymagana ponowna ocena w terminie do 5 lat

.....
Oceniający
(nazwisko i imię)

.....
Właściciel/Zarządca
(podpis)

.....
(miejscowość, data)

.....
(adres lub pieczęć z adresem)

Objaśnienia:

¹⁾ Należy podać rodzaj zabudowy: budynek mieszkalny, budynek gospodarczy, budynek przemysłowy, inny.

²⁾ Należy podać numer obrębu ewidencyjnego i numer działki ewidencyjnej faktycznego miejsca występowania azbestu.

³⁾ Przy określaniu rodzaju wyrobu zawierającego azbest należy stosować następującą klasyfikację:

- płyty azbestowo-cementowe płaskie stosowane w budownictwie,
- płyty faliste azbestowo-cementowe dla budownictwa,
- rury i złącza azbestowo-cementowe,
- izolacje natryskowe środkami zawierającymi w swoim składzie azbest,
- wyroby cierne azbestowo-kauczukowe,
- przędza specjalna, w tym włókna azbestowe obrobione,
- szczeliwa azbestowe,
- taśmy tkane i plecione, sznury i sznurki,
- wyroby azbestowo-kauczukowe, z wyjątkiem wyrobów ciernych,
- papier, tektura,
- inne wyroby zawierające azbest, oddzielnie niewymienione, w tym papier i tektura, podać jakie.

⁴⁾ Ilość wyrobów azbestowych podana w jednostkach masy (Mg) oraz w jednostkach właściwych dla danego wyrobu (m², m³, mb).

⁵⁾ Należy podać datę przeprowadzenia poprzedniej oceny; jeśli jest to pierwsza ocena, należy wpisać „pierwsza ocena”.



Załącznik nr 5 Wyniki inwentaryzacji

Lp.	Miejscowość	Ulica	Nr domu	Nr działki	Typ płyt***	Stan płyt**	Ilość płyt a-c w m ² *
1	Barwiki		2	62/2	2	3	31
2	Barwiki		2	62/2	2	3	33
3	Barwiki		2	62/2	2	3	133
4	Barwiki		2	62/2	2	3	194
5	Barwiki		2	62/2	2	3	277
6	Barwiki		2	62/2	2	3	566
7	Barwiki		3	61/2	2	3	165
8	Barwiki		3	61/2	2	3	180
9	Barwiki		3	61/2	1	3	496
10	Barwiki		4	60/2	2	3	178
11	Barwiki		4	60/2	1	3	252
12	Barwiki		4	60/2	1	3	283
13	Barwiki		4	60/2	2	3	403
14	Barwiki		4	60/2	1	3	550
15	Barwiki		5	83/2	2	3	37
16	Barwiki		5	83/2	2	3	143
17	Barwiki		5	83/2	1	3	221
18	Barwiki		5	83/2	1	3	363
19	Barwiki		6	57/2	2	3	330
20	Barwiki		6	57/2	2	3	396
21	Barwiki		6	57/2	1	3	414
22	Barwiki		6	58/2	2	3	60
23	Barwiki		7	82/2	2	3	21
24	Barwiki		7	82/2	2	3	165
25	Barwiki		7	82/2	1	3	170
26	Barwiki		7	82/2	2	3	196
27	Barwiki		7	82/2	1	3	270
28	Barwiki		7	82/2	1	3	419
29	Barwiki		8	54/2	2	3	108
30	Barwiki		8	55/2	2	3	120
31	Barwiki		8	55/2	2	3	276
32	Barwiki		8	55/2	2	3	468
33	Barwiki		8	55/2	2	3	611
34	Barwiki		10	54/2	2	3	104
35	Barwiki		10	54/2	2	3	112
36	Barwiki		10	54/2	2	3	143
37	Barwiki		10	54/2	2	3	228
38	Barwiki		10	54/2	2	3	434
39	Barwiki		11	80/2	2	3	102
40	Barwiki		11	80/2	2	3	228
41	Barwiki		11	80/2	2	3	566
42	Barwiki		13	52/2	2	3	279
43	Barwiki		13	52/2	2	3	375



Lp.	Miejscowość	Ulica	Nr domu	Nr działki	Typ płyt***	Stan płyt**	Ilość płyt a-c w m ² *
44	Barwiki		13	53/2	2	3	49
45	Barwiki		13	53/2	2	3	420
46	Barwiki		14	50/2	2	3	25
47	Barwiki		14	50/2	1	3	222
48	Barwiki		14	50/2	2	3	355
49	Barwiki		BN	81/2	2	3	151
50	Barwiki		BN	81/2	2	3	570
51	Borawskie-Awissa		1	79/1	2	3	263
52	Borawskie-Awissa		1	79/1	2	3	352
53	Borawskie-Awissa		1	79/1	2	3	389
54	Borawskie-Awissa		1	79/1	2	3	512
55	Borawskie-Awissa		2	115	2	3	181
56	Borawskie-Awissa		2	115	2	3	233
57	Borawskie-Awissa		2	115	2	3	291
58	Borawskie-Awissa		3	125/2	2	3	17
59	Borawskie-Awissa		3	125/2	2	3	130
60	Borawskie-Awissa		3	125/2	2	3	215
61	Borawskie-Awissa		3	125/2	2	3	233
62	Borawskie-Awissa		3	125/2	2	3	266
63	Borawskie-Awissa		4	114	2	3	12
64	Borawskie-Awissa		4	114	2	3	36
65	Borawskie-Awissa		4	114	2	3	129
66	Borawskie-Awissa		4	114	2	3	139
67	Borawskie-Awissa		4	114	2	3	140
68	Borawskie-Awissa		4	127	2	3	74
69	Borawskie-Awissa		5	125/1	2	3	195
70	Borawskie-Awissa		5	125/1	2	3	218
71	Borawskie-Awissa		5	125/1	2	3	325
72	Borawskie-Awissa		6	113	2	3	160
73	Borawskie-Awissa		6	113	2	3	181
74	Borawskie-Awissa		6	113	2	3	191
75	Borawskie-Awissa		8	112	2	3	9
76	Borawskie-Awissa		8	112	2	3	99
77	Borawskie-Awissa		8	112	2	3	130
78	Borawskie-Awissa		8	112	2	3	215
79	Borawskie-Awissa		8	112	2	3	247
80	Borawskie-Awissa		8	112	2	3	310
81	Borawskie-Awissa		9	107/2	2	3	30
82	Borawskie-Awissa		9	107/2	2	3	368
83	Borawskie-Awissa		9	107/2	2	3	378
84	Borawskie-Awissa		9	107/2	2	3	503
85	Borawskie-Awissa		10	111/2	2	3	93
86	Borawskie-Awissa		10	111/2	2	3	134
87	Borawskie-Awissa		10	111/2	2	3	157



Lp.	Miejscowość	Ulica	Nr domu	Nr działki	Typ płyt***	Stan płyt**	Ilość płyt a-c w m ² *
88	Borawskie-Awissa		10	111/2	2	3	658
89	Borawskie-Awissa		11	122	2	3	146
90	Borawskie-Awissa		11	123	2	3	187
91	Borawskie-Awissa		11	105/2	2	3	27
92	Borawskie-Awissa		11	105/2	2	3	243
93	Borawskie-Awissa		12	111/1	2	3	154
94	Borawskie-Awissa		12	111/1	2	3	164
95	Borawskie-Awissa		12	111/1	2	3	222
96	Borawskie-Awissa		12	111/1	2	3	243
97	Borawskie-Awissa		12	111/1	2	3	262
98	Borawskie-Awissa		13	120	2	3	16
99	Borawskie-Awissa		13	120	2	3	36
100	Borawskie-Awissa		13	120	2	3	75
101	Borawskie-Awissa		13	120	2	3	165
102	Borawskie-Awissa		13	120	2	3	167
103	Borawskie-Awissa		13	120	2	3	351
104	Borawskie-Awissa		14	110/1	2	3	23
105	Borawskie-Awissa		14	110/1	2	3	185
106	Borawskie-Awissa		14	110/1	2	3	276
107	Borawskie-Awissa		14	110/1	2	3	366
108	Borawskie-Awissa		14	110/1	2	3	471
109	Borawskie-Awissa		15	119/1	2	3	157
110	Borawskie-Awissa		15	119/1	2	3	260
111	Borawskie-Awissa		15	119/1	2	3	430
112	Borawskie-Awissa		16	105/1	2	3	17
113	Borawskie-Awissa		16	105/1	2	3	46
114	Borawskie-Awissa		16	105/1	2	3	202
115	Borawskie-Awissa		16	105/1	2	3	314
116	Borawskie-Awissa		17	118/2	2	3	28
117	Borawskie-Awissa		17	118/2	2	3	109
118	Borawskie-Awissa		17	118/2	2	3	226
119	Borawskie-Awissa		17	118/2	2	3	267
120	Borawskie-Awissa		18	104/2	2	3	136
121	Borawskie-Awissa		19	101	2	3	127
122	Borawskie-Awissa		19	101	2	3	287
123	Borawskie-Awissa		19	102/1	2	3	25
124	Borawskie-Awissa		20	103/1	2	3	97
125	Borawskie-Awissa		20	103/1	2	3	108
126	Borawskie-Awissa		20	103/1	2	3	315
127	Borawskie-Awissa		20	103/1	2	3	561
128	Borawskie-Awissa		20	103/1	2	3	580
129	Borawskie-Awissa		21	1/3	2	3	146
130	Borawskie-Awissa		21	1/3	2	3	228
131	Borawskie-Awissa		22	102/2	2	3	167



Lp.	Miejscowość	Ulica	Nr domu	Nr działki	Typ płyt***	Stan płyt**	Ilość płyt a-c w m ² *
132	Borawskie-Awissa		22	102/2	2	3	229
133	Borawskie-Awissa		22	102/2	2	3	651
134	Borawskie-Awissa		22	102/2	2	3	692
135	Borawskie-Awissa		23	4	2	3	188
136	Borawskie-Awissa		23	5/1	2	3	16
137	Borawskie-Awissa		23	5/1	2	3	167
138	Borawskie-Awissa		24	100/2	2	3	412
139	Borawskie-Awissa		26	99/2	2	3	152
140	Borawskie-Awissa		26	99/2	2	3	225
141	Borawskie-Awissa		26	99/2	2	3	520
142	Borawskie-Awissa		27	5/2	2	3	214
143	Borawskie-Awissa		27	6/1	2	3	195
144	Borawskie-Awissa		27	6/1	2	3	208
145	Borawskie-Awissa		30	37/6	2	3	24
146	Borawskie-Awissa		30	37/6	2	3	75
147	Borawskie-Awissa		30	37/6	2	3	108
148	Borawskie-Awissa		30	37/6	2	3	206
149	Borawskie-Awissa		30	37/6	2	3	264
150	Borawskie-Awissa		30	37/6	2	3	359
151	Borawskie-Awissa		31	33/3	2	3	38
152	Borawskie-Awissa		31	33/3	2	3	55
153	Borawskie-Awissa		31	33/3	2	3	191
154	Borawskie-Awissa		31	33/3	2	3	206
155	Borawskie-Awissa		31	33/3	2	3	325
156	Borawskie-Awissa		31	33/3	2	3	471
157	Borawskie-Awissa		32	34/3	2	3	100
158	Borawskie-Awissa		32	34/3	2	3	250
159	Borawskie-Awissa		32	34/3	2	3	257
160	Borawskie-Awissa		36	27/3	2	3	229
161	Borawskie-Awissa		36	27/3	2	3	256
162	Borawskie-Awissa		37	68/4	2	3	26
163	Borawskie-Awissa		37	68/4	2	3	33
164	Borawskie-Awissa		37	68/4	2	3	37
165	Borawskie-Awissa		37	68/4	2	3	76
166	Borawskie-Awissa		37	68/4	2	3	100
167	Borawskie-Awissa		37	68/4	2	3	214
168	Borawskie-Awissa		40	37/1	2	3	13
169	Borawskie-Awissa		40	37/1	2	3	14
170	Borawskie-Awissa		40	37/1	2	3	19
171	Borawskie-Awissa		40	37/1	2	3	43
172	Borawskie-Awissa		40	37/1	2	3	231
173	Borawskie-Awissa		40	37/1	2	3	259
174	Borawskie-Awissa		40	37/1	2	3	427
175	Borawskie-Awissa		14 a	106	2	3	24



Lp.	Miejscowość	Ulica	Nr domu	Nr działki	Typ płyt***	Stan płyt**	Ilość płyt a-c w m ² *
176	Borawskie-Awissa		14 a	106	2	3	79
177	Borawskie-Awissa		14 a	106	2	3	161
178	Borawskie-Awissa		14 a	106	2	3	174
179	Borawskie-Awissa		14 a	106	2	3	202
180	Borawskie-Awissa		14 a	106	2	3	441
181	Borawskie-Awissa		BN	182	2	3	164
182	Borawskie-Awissa		BN	31/6	2	3	113
183	Borawskie-Awissa		BN	31/6	2	3	154
184	Borawskie-Awissa		BN	31/6	2	3	229
185	Borawskie-Awissa		BN	73/1	2	3	34
186	Borawskie-Awissa		BN	73/1	2	3	86
187	Borawskie-Awissa		BN	73/1	2	3	195
188	Borawskie-Awissa		BN	73/7	2	3	20
189	Borawskie-Awissa		BN	76/2	2	3	38
190	Borawskie-Awissa		BN	76/2	2	3	70
191	Borawskie-Awissa		BN	76/2	2	3	178
192	Borawskie-Awissa		BN	76/2	2	3	199
193	Borawskie-Awissa		BN	76/2	2	3	245
194	Borawskie-Awissa		BN	77/1	2	3	124
195	Borawskie-Awissa		BN	77/2	2	3	124
196	Borawskie-Awissa		BN	77/2	2	3	214
197	Borawskie-Awissa		BN	78/1	2	3	404
198	Borawskie-Awissa		BN	98/3	2	3	161
199	Borawskie-Awissa		BN	1/4	2	3	151
200	Borawskie-Awissa		BN	1/5	2	3	450
201	Borawskie-Awissa		BN	1/7	2	3	158
202	Borawskie-Awissa		BN	105/2	2	3	73
203	Brodowo		1	15	2	3	180
204	Brodowo		1	16	2	3	18
205	Brodowo		1	16	2	3	40
206	Brodowo		1	16	2	3	307
207	Brodowo		2	14	2	3	30
208	Brodowo		2	14	2	3	158
209	Brodowo		2	14	2	3	284
210	Brodowo		2	14	2	3	371
211	Brodowo		2	14	2	3	478
212	Brodowo		3	38/1	2	3	36
213	Brodowo		3	38/1	2	3	156
214	Brodowo		3	38/1	2	3	263
215	Brodowo		3	38/1	2	3	338
216	Brodowo		3	38/1	2	3	339
217	Brodowo		4	39	2	3	12
218	Brodowo		4	39	2	3	18
219	Brodowo		4	39	2	3	63



Lp.	Miejscowość	Ulica	Nr domu	Nr działki	Typ płyt***	Stan płyt**	Ilość płyt a-c w m ² *
220	Brodowo		4	39	2	3	128
221	Brodowo		4	39	2	3	314
222	Brodowo		4	39	2	3	1314
223	Brodowo		5	40	2	3	17
224	Brodowo		5	40	2	3	150
225	Brodowo		5	40	2	3	253
226	Brodowo		6	41	2	3	24
227	Brodowo		6	41	2	3	43
228	Brodowo		6	41	2	3	45
229	Brodowo		6	41	2	3	170
230	Brodowo		6	41	2	3	516
231	Brodowo		7	42	2	3	72
232	Brodowo		7	42	2	3	119
233	Brodowo		7	42	2	3	314
234	Brodowo		7	42	2	3	590
235	Brodowo		9	4	2	3	29
236	Brodowo		9	4	2	3	40
237	Brodowo		9	4	2	3	51
238	Brodowo		9	4	2	3	64
239	Brodowo		9	4	2	3	180
240	Brodowo		9	4	2	3	228
241	Brodowo		9	4	2	3	277
242	Brodowo		9	4	2	3	365
243	Brodowo		9	4	2	3	764
244	Brodowo		10	1	2	3	177
245	Brodowo		10	1	2	3	266
246	Brodowo		10	1	2	3	451
247	Brodowo		11	44	2	3	173
248	Brodowo		BN	5	2	3	837
249	Brodowo		BN	7	2	2	127
250	Brodowo		BN	36	2	3	117
251	Brodowo		BN	36	2	3	177
252	Brodowo		BN	36	2	3	215
253	Brodowo		BN	44	2	3	460
254	Brodowo		BN	54	2	3	32
255	Brodowo		BN	54	2	3	55
256	Brodowo		BN	54	2	3	59
257	Brodowo		BN	54	2	3	187
258	Brodowo		BN	54	2	3	317
259	Brodowo		BN	54	2	3	359
260	Brychy		3	58	2	3	55
261	Brychy		3	58	2	3	201
262	Brychy		3	58	2	3	894
263	Brychy		5	60	2	3	84



Lp.	Miejscowość	Ulica	Nr domu	Nr działki	Typ płyt***	Stan płyt**	Ilość płyt a-c w m ² *
264	Brychy		5	61	2	3	167
265	Brychy		5	63	2	3	438
266	Brychy		6	115	2	3	47
267	Brychy		6	115	2	3	1334
268	Brychy		6	113/1	2	3	679
269	Brychy		9	296	2	3	56
270	Brychy		9	296	2	3	351
271	Brychy		9	296	2	3	445
272	Brychy		11	68	2	3	52
273	Brychy		11	68	2	3	240
274	Brychy		12	111	2	3	132
275	Brychy		12	111	2	3	682
276	Brychy		14	108	1	3	98
277	Brychy		16	107	2	3	252
278	Brychy		16	107	2	3	287
279	Brychy		18	106	2	3	58
280	Brychy		18	106	2	3	150
281	Brychy		18	106	2	3	222
282	Brychy		18	106	2	3	335
283	Brychy		18	106	2	3	430
284	Brychy		20	105	2	3	11
285	Brychy		20	105	2	3	139
286	Brychy		20	105	2	3	157
287	Brychy		23	134	1	3	212
288	Brychy		23	134	1	3	400
289	Brychy		BN	117	2	3	588
290	Brychy		BN	131	1	3	240
291	Brychy		BN	131	1	3	352
292	Czachy		1	46	2	3	331
293	Czachy		1	46	2	3	856
294	Czachy		2	8	2	3	138
295	Czachy		2	8	2	3	184
296	Czachy		3	47	2	3	69
297	Czachy		3	47	2	3	137
298	Czachy		3	48	2	3	78
299	Czachy		3	48	2	3	242
300	Czachy		4	1	2	3	20
301	Czachy		4	1	2	3	38
302	Czachy		4	1	2	3	115
303	Czachy		4	1	2	3	198
304	Czachy		4	1	2	3	461
305	Czachy		4	1	2	3	619
306	Czachy		4	7	2	3	60
307	Czachy		4	7	2	3	126



Lp.	Miejscowość	Ulica	Nr domu	Nr działki	Typ płyt***	Stan płyt**	Ilość płyt a-c w m ² *
308	Czachy		4	7	2	3	150
309	Czachy		4	7	1	3	170
310	Czachy		4	7	2	3	264
311	Czachy		5	48	2	3	66
312	Czachy		5	48	2	3	82
313	Czachy		5	49	2	3	371
314	Czachy		5	51	2	3	612
315	Czachy		6	6	2	3	42
316	Czachy		6	6	2	3	93
317	Czachy		6	6	2	3	108
318	Czachy		6	6	2	3	175
319	Czachy		6	6	2	3	266
320	Czachy		6	6	2	3	668
321	Czachy		8	4	2	3	155
322	Czachy		8	4	2	3	188
323	Czachy		8	5	2	3	86
324	Czachy		8	5	2	3	276
325	Czachy		9	52	2	3	36
326	Czachy		9	52	2	3	68
327	Czachy		9	52	2	3	132
328	Czachy		9	52	2	3	156
329	Czachy		9	52	2	3	166
330	Czachy		9	52	2	3	170
331	Czachy		9	52	1	3	192
332	Czachy		9	52	2	3	222
333	Czachy		10	3/1	2	3	115
334	Czachy		10	3/1	2	3	137
335	Czachy		10	3/1	2	3	226
336	Czachy		10	3/1	2	3	240
337	Czachy		11	55	2	3	201
338	Czachy		13	56	1	3	240
339	Czachy		13	56	2	3	284
340	Czachy		13	57	1	3	182
341	Czachy		13	57	2	3	233
342	Czachy		17	58	2	3	33
343	Czachy		17	58	2	3	68
344	Czachy		17	58	2	3	85
345	Czachy		17	58	2	3	137
346	Czachy		19	60	2	3	366
347	Czachy		19	60	2	3	393
348	Czachy		19	60	2	3	499
349	Czerwonki		2	149	2	3	13
350	Czerwonki		2	149	2	3	55
351	Czerwonki		2	149	2	3	594



Lp.	Miejscowość	Ulica	Nr domu	Nr działki	Typ płyt***	Stan płyt**	Ilość płyt a-c w m ² *
352	Czerwonki		2	148/1	2	3	393
353	Czerwonki		3	77	2	3	143
354	Czerwonki		3	77	2	3	170
355	Czerwonki		3	77	2	3	259
356	Czerwonki		4	146	2	3	22
357	Czerwonki		4	146	2	3	136
358	Czerwonki		4	146	2	3	288
359	Czerwonki		5	78	2	3	173
360	Czerwonki		5	78	2	3	221
361	Czerwonki		5	78	2	3	232
362	Czerwonki		6	143	2	3	112
363	Czerwonki		6	143	2	3	158
364	Czerwonki		6	143	2	3	471
365	Czerwonki		7	79	2	3	1277
366	Czerwonki		8	142	1	3	164
367	Czerwonki		8	142	2	3	205
368	Czerwonki		8	142	2	3	311
369	Czerwonki		9	80	2	3	30
370	Czerwonki		9	80	2	3	30
371	Czerwonki		9	80	2	3	164
372	Czerwonki		9	80	2	3	260
373	Czerwonki		11	69	2	3	107
374	Czerwonki		11	81	2	3	93
375	Czerwonki		11	81	2	3	125
376	Czerwonki		11	81	2	3	151
377	Czerwonki		11	81	2	3	175
378	Czerwonki		11	81	2	3	380
379	Czerwonki		11	81	2	3	602
380	Czerwonki		13	82	2	3	10
381	Czerwonki		13	82	2	3	26
382	Czerwonki		13	82	2	3	156
383	Czerwonki		13	82	1	3	180
384	Czerwonki		13	82	2	3	208
385	Czerwonki		14	232	2	3	12
386	Czerwonki		14	232	2	3	20
387	Czerwonki		14	232	2	3	23
388	Czerwonki		14	232	1	3	85
389	Czerwonki		14	232	2	3	197
390	Czerwonki		14	232	2	3	208
391	Czerwonki		14	232	2	3	369
392	Czerwonki		15	83	2	3	314
393	Czerwonki		18	174	2	3	45
394	Czerwonki		18	174	2	3	153
395	Czerwonki		18	174	2	3	178



Lp.	Miejscowość	Ulica	Nr domu	Nr działki	Typ płyt***	Stan płyt**	Ilość płyt a-c w m ² *
396	Czerwonki		19	85	2	3	355
397	Czerwonki		19	85	2	3	560
398	Czerwonki		21	87	2	3	40
399	Czerwonki		21	87	2	3	51
400	Czerwonki		21	87	2	3	120
401	Czerwonki		21	87	2	3	148
402	Czerwonki		21	87	2	3	245
403	Czerwonki		21	87	2	3	344
404	Czerwonki		23	88	2	3	51
405	Czerwonki		23	88	2	3	337
406	Czerwonki		23	89	2	3	102
407	Czerwonki		23	89	2	3	147
408	Czerwonki		23	89	2	3	225
409	Czerwonki		23	89	2	3	621
410	Czerwonki		25	91	2	3	34
411	Czerwonki		25	91	2	3	39
412	Czerwonki		25	91	2	3	148
413	Czerwonki		25	91	2	3	189
414	Czerwonki		25	91	2	3	482
415	Czerwonki		29	97	2	3	11
416	Czerwonki		29	97	2	3	150
417	Czerwonki		29	97	2	3	226
418	Czerwonki		29	97	2	3	324
419	Czerwonki		31	103	2	3	15
420	Czerwonki		31	103	2	3	141
421	Czerwonki		31	103	2	3	191
422	Czerwonki		31	103	2	3	194
423	Czerwonki		31	103	2	3	382
424	Czerwonki		31	103	2	3	511
425	Czerwonki		33	56	2	3	249
426	Czerwonki		33	56	2	3	625
427	Czerwonki		33	56	2	3	718
428	Czerwonki		33	56	2	3	745
429	Czerwonki		BN	75	2	3	235
430	Czerwonki		BN	75	2	3	346
431	Czerwonki		BN	84	2	3	218
432	Czerwonki		BN	94	2	3	188
433	Czerwonki		BN	94	2	3	233
434	Czerwonki		BN	94	2	3	604
435	Czerwonki		BN	159	2	3	310
436	Czerwonki		BN	160	1	3	156
437	Czerwonki		BN	160	2	3	204
438	Czerwonki		BN	160	2	3	315
439	Czerwonki		BN	231	2	3	85



Lp.	Miejscowość	Ulica	Nr domu	Nr działki	Typ płyt***	Stan płyt**	Ilość płyt a-c w m ² *
440	Czerwonki		BN	231	2	3	175
441	Czerwonki		BN	231	2	3	257
442	Dębówka		1	51	2	3	293
443	Dębówka		1	9/1	2	3	40
444	Dębówka		1	9/1	2	3	140
445	Dębówka		1	9/1	2	3	205
446	Dębówka		1	10/2	2	3	27
447	Dębówka		1	10/2	2	3	33
448	Dębówka		1	10/2	2	3	92
449	Dębówka		1	10/2	2	3	184
450	Dębówka		1	10/2	2	3	362
451	Dębówka		2	8	2	3	15
452	Dębówka		2	8	2	3	58
453	Dębówka		2	8	2	3	173
454	Dębówka		2	8	2	3	211
455	Dębówka		2	8	2	3	385
456	Dębówka		2	49	2	3	260
457	Dębówka		2	50	2	3	81
458	Dębówka		2	50	2	3	269
459	Dębówka		2	50	2	3	296
460	Dębówka		4	7	2	3	181
461	Dębówka		4	7	2	3	288
462	Dębówka		4	47	1	3	184
463	Dębówka		4	56	2	3	93
464	Dębówka		4	56	1	3	206
465	Dębówka		4	56	1	3	639
466	Dębówka		5	14/1	2	3	51
467	Dębówka		5	14/1	2	3	290
468	Dębówka		5	15/1	2	3	32
469	Dębówka		5	15/1	2	3	160
470	Dębówka		5	15/1	2	3	492
471	Dębówka		6	6	2	3	373
472	Dębówka		6	36	2	3	153
473	Dębówka		6	36	2	3	185
474	Dębówka		6	36	2	3	270
475	Dębówka		7	16	2	3	35
476	Dębówka		7	16	2	3	137
477	Dębówka		7	16	2	3	294
478	Dębówka		7	16	2	3	313
479	Dębówka		8	17	2	3	52
480	Dębówka		8	17	2	3	147
481	Dębówka		8	17	2	3	232
482	Dębówka		8	17	2	3	341
483	Dębówka		9	18	2	3	28



Lp.	Miejscowość	Ulica	Nr domu	Nr działki	Typ płyt***	Stan płyt**	Ilość płyt a-c w m ² *
484	Dębówka		9	18	2	3	63
485	Dębówka		9	18	2	3	181
486	Dębówka		9	18	2	3	286
487	Dębówka		9	58/1	2	3	157
488	Dębówka		10	20	2	3	113
489	Dębówka		10	20	2	3	184
490	Dębówka		10	20	2	3	346
491	Dębówka		BN	48	1	3	177
492	Dębówka		BN	48	1	3	288
493	Glinki		1	247/1	2	3	986
494	Glinki		1	247/2	2	3	214
495	Glinki		1	247/2	1	3	330
496	Glinki		2	193	2	3	173
497	Glinki		2	193	2	3	252
498	Glinki		2	193	2	3	300
499	Glinki		3	249	2	3	124
500	Glinki		3	249	2	3	130
501	Glinki		3	249	2	3	351
502	Glinki		3	250	2	3	150
503	Glinki		4	191	2	3	146
504	Glinki		4	191	2	3	168
505	Glinki		4	191	2	3	304
506	Glinki		6	190	2	3	71
507	Glinki		6	190	2	3	150
508	Glinki		6	190	2	3	214
509	Glinki		7	251	2	3	178
510	Glinki		7	251	2	3	322
511	Glinki		7	251	2	3	338
512	Glinki		8	233	2	3	140
513	Glinki		8	233	1	3	160
514	Glinki		8	235	1	3	187
515	Glinki		8	235	2	3	194
516	Glinki		8	235	2	3	269
517	Glinki		10	188	2	3	106
518	Glinki		10	188	2	3	123
519	Glinki		10	188	2	3	385
520	Glinki		12	186	2	3	231
521	Glinki		12	186	2	3	372
522	Glinki		14	185	2	3	24
523	Glinki		14	185	2	3	111
524	Glinki		14	185	2	3	126
525	Glinki		14	185	2	3	173
526	Glinki		15	254	2	3	202
527	Glinki		15	254	2	3	359



Lp.	Miejscowość	Ulica	Nr domu	Nr działki	Typ płyt***	Stan płyt**	Ilość płyt a-c w m ² *
528	Glinki		15	255/1	2	3	426
529	Glinki		15	255/2	2	3	281
530	Glinki		15	255/2	2	3	314
531	Glinki		16	184	2	3	120
532	Glinki		16	184	2	3	192
533	Glinki		16	184	2	3	228
534	Glinki		18	183	2	3	51
535	Glinki		18	183	2	3	133
536	Glinki		18	183	2	3	188
537	Glinki		18	183	2	3	218
538	Glinki		19	257	2	3	157
539	Glinki		19	257	2	3	222
540	Glinki		19	257	2	3	283
541	Glinki		21	233	2	3	496
542	Glinki		22	181	2	3	161
543	Glinki		22	181	2	3	294
544	Glinki		22	182	1	3	154
545	Glinki		22	182	2	3	533
546	Glinki		24	180	1	3	240
547	Glinki		24	180	2	3	266
548	Glinki		24	180	2	3	313
549	Glinki		24	180	2	3	386
550	Glinki		26	179	2	3	201
551	Glinki		26	179	2	3	216
552	Glinki		26	179	2	3	822
553	Glinki		28	178	2	3	147
554	Glinki		28	178	2	3	167
555	Glinki		28	178	2	3	264
556	Glinki		30	175	2	3	280
557	Glinki		30	175	2	3	363
558	Glinki		30	175	2	3	368
559	Glinki		30	175	2	3	1052
560	Glinki		30	177	2	3	272
561	Glinki		31	226	2	3	194
562	Glinki		31	226	2	3	489
563	Glinki		31	227	2	3	255
564	Glinki		31	228	2	3	634
565	Glinki		33	225	2	3	219
566	Glinki		33	225	2	3	253
567	Glinki		33	225	2	3	253
568	Glinki		33	225	2	3	445
569	Glinki		33	225	2	3	453
570	Glinki		35	224/1	2	3	311
571	Glinki		36	211	2	3	171



Lp.	Miejscowość	Ulica	Nr domu	Nr działki	Typ płyt***	Stan płyt**	Ilość płyt a-c w m ² *
572	Glinki		36	211	2	3	245
573	Glinki		36	211	2	3	426
574	Glinki		37	223/2	2	3	624
575	Glinki		37	224/3	2	3	467
576	Glinki		39	223/1	2	3	255
577	Glinki		39	223/1	1	3	325
578	Glinki		40	173/4	2	3	130
579	Glinki		40	173/4	2	3	133
580	Glinki		40	173/4	2	3	260
581	Glinki		40	173/4	2	3	262
582	Glinki		41	222/1	2	3	133
583	Glinki		41	222/1	1	3	223
584	Glinki		41	222/1	2	3	272
585	Glinki		41	222/1	2	3	680
586	Glinki		42	198	2	3	52
587	Glinki		42	198	2	3	139
588	Glinki		42	198	2	3	376
589	Glinki		42	198	2	3	631
590	Glinki		44	202	2	3	25
591	Glinki		44	203	2	3	141
592	Glinki		44	203	2	3	229
593	Glinki		45	219/2	2	3	157
594	Glinki		48	206	2	3	16
595	Glinki		48	206	2	3	32
596	Glinki		48	206	2	3	45
597	Glinki		48	206	2	3	305
598	Glinki		48	206	2	3	525
599	Glinki		49	218	2	3	168
600	Glinki		49	218	2	3	224
601	Glinki		49	218	2	3	1168
602	Glinki		50	205/3	2	3	153
603	Glinki		50	205/3	2	3	191
604	Glinki		50	205/3	2	3	257
605	Glinki		51	217	2	3	147
606	Glinki		51	217	2	3	397
607	Glinki		51	217	2	3	406
608	Glinki		51	217	2	3	918
609	Glinki		53	216	2	3	20
610	Glinki		53	216	2	3	399
611	Glinki		53	216	2	3	1146
612	Glinki		54	208	2	3	46
613	Glinki		54	208	2	3	158
614	Glinki		54	208	2	3	235
615	Glinki		54	208	2	3	260



Lp.	Miejscowość	Ulica	Nr domu	Nr działki	Typ płyt***	Stan płyt**	Ilość płyt a-c w m ² *
616	Glinki		54	208	2	3	574
617	Glinki		56	209	2	3	51
618	Glinki		56	209	2	3	148
619	Glinki		56	209	2	3	334
620	Glinki		56	209	2	3	498
621	Glinki		57	214	2	3	229
622	Glinki		57	214	2	3	369
623	Glinki		57	214	2	3	372
624	Glinki		57	214	2	3	703
625	Glinki		58	213/1	2	3	157
626	Glinki		58	213/1	2	3	242
627	Glinki		58	213/1	2	3	272
628	Glinki		58	213/1	2	3	313
629	Glinki		60	213/2	2	3	246
630	Glinki		60	213/2	2	3	284
631	Glinki		60	213/2	2	3	604
632	Glinki		BN	210	2	3	1266
633	Glinki		BN	212	2	3	526
634	Glinki		BN	288	2	3	576
635	Glinki		BN	162/1	2	3	117
636	Glinki		BN	162/1	2	3	197
637	Glinki		BN	162/1	2	3	315
638	Glinki		BN	162/1	1	3	359
639	Glinki		BN	163/7	2	3	400
640	Glinki		BN	174/1	2	3	410
641	Glinki		BN	174/1	2	3	420
642	Glinki		BN	174/1	2	3	495
643	Glinki		BN	174/3	2	3	429
644	Glinki		BN	220/3	2	3	66
645	Glinki		BN	256/1	2	3	372
646	Glinki		BN	256/1	2	3	751
647	Glinki		BN	256/2	2	3	399
648	Karwowo		1	291	2	3	19
649	Karwowo		1	291	2	3	117
650	Karwowo		1	291	2	3	233
651	Karwowo		1	291	2	3	414
652	Karwowo		1	291	2	3	601
653	Karwowo		1	434	2	3	143
654	Karwowo		1	434	2	3	290
655	Karwowo		2	286	2	3	103
656	Karwowo		2	286	2	3	219
657	Karwowo		2	286	2	3	273
658	Karwowo		2	286	2	3	436
659	Karwowo		2	286	2	3	512



Lp.	Miejscowość	Ulica	Nr domu	Nr działki	Typ płyt***	Stan płyt**	Ilość płyt a-c w m ² *
660	Karowo		2	484	2	3	48
661	Karowo		2	484	2	3	99
662	Karowo		2	484	2	3	328
663	Karowo		3	289	2	3	11
664	Karowo		3	289	2	3	14
665	Karowo		3	289	2	3	320
666	Karowo		3	435	2	3	13
667	Karowo		3	435	2	3	221
668	Karowo		4	284	2	3	272
669	Karowo		4	285	2	3	320
670	Karowo		4	285	2	3	366
671	Karowo		4	285	2	3	679
672	Karowo		4	486	2	3	64
673	Karowo		4	486	2	3	173
674	Karowo		4	486	2	3	315
675	Karowo		5	266	2	3	226
676	Karowo		5	267	2	3	166
677	Karowo		5	267	2	3	226
678	Karowo		5	267	2	3	313
679	Karowo		5	436	2	3	32
680	Karowo		5	436	2	3	47
681	Karowo		5	436	2	3	229
682	Karowo		5	436	2	3	266
683	Karowo		5	436	2	3	283
684	Karowo		6	284	2	3	26
685	Karowo		6	284	2	3	286
686	Karowo		6	284	2	3	369
687	Karowo		6	284	2	3	598
688	Karowo		6	489	2	3	21
689	Karowo		6	489	2	3	283
690	Karowo		6	490	2	3	280
691	Karowo		7	266	2	3	130
692	Karowo		7	266	2	3	144
693	Karowo		7	266	2	3	284
694	Karowo		7	437	2	3	115
695	Karowo		7	437	2	3	116
696	Karowo		7	437	2	3	281
697	Karowo		8	283	1	3	86
698	Karowo		8	283	2	3	198
699	Karowo		8	283	2	3	396
700	Karowo		8	492	2	3	17
701	Karowo		8	492	2	3	24
702	Karowo		8	492	2	3	61
703	Karowo		8	492	2	3	96



Lp.	Miejscowość	Ulica	Nr domu	Nr działki	Typ płyt***	Stan płyt**	Ilość płyt a-c w m ² *
704	Karwowo		9	265	2	3	35
705	Karwowo		9	265	2	3	250
706	Karwowo		9	265	2	3	543
707	Karwowo		9	265	2	3	684
708	Karwowo		9	438	2	3	6
709	Karwowo		9	438	2	3	128
710	Karwowo		9	438	2	3	165
711	Karwowo		10	264	2	3	41
712	Karwowo		10	264	2	3	315
713	Karwowo		10	264	2	3	348
714	Karwowo		10	493	2	3	61
715	Karwowo		10	493	2	3	119
716	Karwowo		10	493	2	3	151
717	Karwowo		10	493	2	3	280
718	Karwowo		10	493	2	3	482
719	Karwowo		11	262	2	3	16
720	Karwowo		11	262	2	3	81
721	Karwowo		11	262	2	3	190
722	Karwowo		11	439	2	3	130
723	Karwowo		12	281	2	3	59
724	Karwowo		12	281	2	3	108
725	Karwowo		12	281	2	3	412
726	Karwowo		12	281	2	3	625
727	Karwowo		13	280	2	3	160
728	Karwowo		13	280	2	3	195
729	Karwowo		13	280	2	3	320
730	Karwowo		13	145/1	2	3	324
731	Karwowo		13	145/2	2	3	123
732	Karwowo		14	279	2	3	199
733	Karwowo		14	279	2	3	256
734	Karwowo		14	279	2	3	310
735	Karwowo		15	260	2	3	303
736	Karwowo		15	260	2	3	308
737	Karwowo		15	260	2	3	327
738	Karwowo		16	278	2	3	190
739	Karwowo		16	278	2	3	314
740	Karwowo		17	259	2	3	180
741	Karwowo		17	259	2	3	287
742	Karwowo		18	277	2	3	154
743	Karwowo		19	258	2	3	164
744	Karwowo		19	258	2	3	219
745	Karwowo		19	258	2	3	327
746	Karwowo		23	274	2	3	153
747	Karwowo		23	274	2	3	177



Lp.	Miejscowość	Ulica	Nr domu	Nr działki	Typ płyt***	Stan płyt**	Ilość płyt a-c w m ² *
748	Karowo		23	274	2	3	266
749	Karowo		24	255	2	3	81
750	Karowo		24	255	2	3	154
751	Karowo		25	273	2	3	141
752	Karowo		25	273	2	3	252
753	Karowo		25	273	2	3	320
754	Karowo		25	272/2	2	3	44
755	Karowo		25	272/2	2	3	47
756	Karowo		25	272/2	2	3	283
757	Karowo		27	254	2	3	146
758	Karowo		28	253	2	3	51
759	Karowo		28	253	2	3	133
760	Karowo		30	251	2	3	165
761	Karowo		35	63	2	3	52
762	Karowo		35	62/2	2	3	17
763	Karowo		35	62/2	2	3	57
764	Karowo		35	62/2	2	3	139
765	Karowo		37	66	2	3	187
766	Karowo		37	66	2	3	195
767	Karowo		39	61	2	3	71
768	Karowo		39	61	2	3	150
769	Karowo		39	61	2	3	164
770	Karowo		40	272/1	2	3	37
771	Karowo		40	272/1	2	3	78
772	Karowo		40	272/1	2	3	219
773	Karowo		40	272/1	2	3	335
774	Karowo		40	272/3	1	3	197
775	Karowo		42	271	2	3	242
776	Karowo		45	103	2	3	39
777	Karowo		45	103	2	3	123
778	Karowo		45	103	2	3	144
779	Karowo		46	269	2	3	49
780	Karowo		46	269	2	3	181
781	Karowo		46	269	2	3	205
782	Karowo		46	269	2	3	310
783	Karowo		47	109	2	3	147
784	Karowo		48	110	2	3	17
785	Karowo		48	110	2	3	206
786	Karowo		49	111	2	3	13
787	Karowo		49	111	2	3	23
788	Karowo		49	111	2	3	54
789	Karowo		49	111	2	3	81
790	Karowo		49	111	2	3	206
791	Karowo		49	111	2	3	239



Lp.	Miejscowość	Ulica	Nr domu	Nr działki	Typ płyt***	Stan płyt**	Ilość płyt a-c w m ² *
792	Karowo		49	111	2	3	331
793	Karowo		51	108	2	3	17
794	Karowo		51	108	2	3	324
795	Karowo		53	60	2	3	146
796	Karowo		53	60	2	3	276
797	Karowo		54	104/1	2	3	66
798	Karowo		54	104/1	2	3	132
799	Karowo		54	104/1	2	3	134
800	Karowo		55	59	2	3	154
801	Karowo		55	59	2	3	164
802	Karowo		55	59	2	3	185
803	Karowo		56	102	2	3	156
804	Karowo		57	58	2	3	259
805	Karowo		57	58	2	3	291
806	Karowo		57	58	2	3	342
807	Karowo		58	101	2	3	85
808	Karowo		58	101	2	3	107
809	Karowo		58	101	2	3	256
810	Karowo		58	101	2	3	387
811	Karowo		59	57	2	3	22
812	Karowo		59	57	2	3	185
813	Karowo		59	57	2	3	190
814	Karowo		59	57	2	3	332
815	Karowo		60	100	1	3	175
816	Karowo		60	100	2	3	204
817	Karowo		60	100	2	3	474
818	Karowo		61	57	2	3	16
819	Karowo		61	55/2	2	3	8
820	Karowo		61	55/2	2	3	42
821	Karowo		61	55/2	2	3	78
822	Karowo		61	55/2	2	3	168
823	Karowo		62	99	2	3	28
824	Karowo		62	99	2	3	85
825	Karowo		62	99	2	3	253
826	Karowo		62	99	2	3	416
827	Karowo		62	99	2	3	448
828	Karowo		63	54/2	2	3	18
829	Karowo		63	54/2	2	3	167
830	Karowo		63	54/2	2	3	201
831	Karowo		63	54/2	2	3	218
832	Karowo		64	98	2	3	154
833	Karowo		64	98	2	3	181
834	Karowo		65	52/2	2	3	100
835	Karowo		65	52/2	2	3	151



Lp.	Miejscowość	Ulica	Nr domu	Nr działki	Typ płyt***	Stan płyt**	Ilość płyt a-c w m ² *
836	Karwowo		66	96	2	3	141
837	Karwowo		68	95	2	3	50
838	Karwowo		68	95	2	3	72
839	Karwowo		68	95	2	3	120
840	Karwowo		69	51/2	2	3	42
841	Karwowo		69	51/2	2	3	79
842	Karwowo		69	51/2	2	3	137
843	Karwowo		69	51/2	2	3	240
844	Karwowo		70	50/2	2	3	62
845	Karwowo		70	50/2	1	3	148
846	Karwowo		71	93	2	3	130
847	Karwowo		71	93	2	3	211
848	Karwowo		71	94	2	3	257
849	Karwowo		72	49/2	2	3	74
850	Karwowo		75	89	2	3	44
851	Karwowo		75	89	2	3	46
852	Karwowo		75	89	2	3	140
853	Karwowo		75	89	2	3	148
854	Karwowo		75	89	2	3	245
855	Karwowo		76	48	2	3	45
856	Karwowo		76	48	2	3	160
857	Karwowo		76	48	2	3	217
858	Karwowo		76	48	2	3	389
859	Karwowo		BN	92	2	3	143
860	Karwowo		BN	92	2	3	256
861	Karwowo		BN	105	2	3	151
862	Karwowo		BN	105	2	3	191
863	Karwowo		BN	256	2	3	130
864	Karwowo		BN	257	2	3	257
865	Karwowo		BN	467	2	3	38
866	Karwowo		BN	467	2	3	56
867	Karwowo		BN	467	2	3	301
868	Karwowo		BN	479	2	3	259
869	Karwowo		BN	494	2	3	143
870	Karwowo		BN	496	2	3	216
871	Karwowo		BN	104/2	2	3	15
872	Kieljany		1	59	2	3	465
873	Kieljany		1	59	2	3	580
874	Kieljany		2	18	2	3	146
875	Kieljany		3	54	2	3	222
876	Kieljany		3	54	2	3	232
877	Kieljany		6	14	2	3	247
878	Kieljany		6	14	2	3	284
879	Kieljany		7	43	2	3	45



Lp.	Miejscowość	Ulica	Nr domu	Nr działki	Typ płyt***	Stan płyt**	Ilość płyt a-c w m ² *
880	Kieljany		7	43	2	3	226
881	Kieljany		7	43	2	3	294
882	Kieljany		7	43	2	3	308
883	Kieljany		7	44	2	3	167
884	Kieljany		7	44	2	3	283
885	Kieljany		7	44	2	3	479
886	Kieljany		8	13	2	3	59
887	Kieljany		8	13	2	3	205
888	Kieljany		8	13	2	3	256
889	Kieljany		8	13	2	3	723
890	Kieljany		10	11	2	3	23
891	Kieljany		10	12	2	3	14
892	Kieljany		10	12	2	3	216
893	Kieljany		10	12	2	3	284
894	Kieljany		12	11	2	3	255
895	Kieljany		12	11	2	3	318
896	Kieljany		13	39	2	3	39
897	Kieljany		13	39	2	3	105
898	Kieljany		13	39	2	3	116
899	Kieljany		13	39	2	3	148
900	Kieljany		13	39	2	3	209
901	Kieljany		14	10/1	2	3	352
902	Kieljany		16	9	2	3	12
903	Kieljany		16	9	2	3	80
904	Kieljany		16	9	2	3	250
905	Kieljany		16	9	2	3	297
906	Kieljany		16	9	2	3	354
907	Kieljany		18	8	2	3	57
908	Kieljany		18	8	2	3	413
909	Kieljany		18	8	2	3	677
910	Kieljany		BN	7	2	3	322
911	Kieljany		BN	15	2	3	170
912	Kieljany		BN	38	2	3	211
913	Klimaszewnica		2	478/3	2	3	180
914	Klimaszewnica		5	200/10	2	3	37
915	Klimaszewnica		5	200/10	2	3	460
916	Klimaszewnica		7	199/1	2	3	18
917	Klimaszewnica		7	199/1	2	3	24
918	Klimaszewnica		7	199/1	2	3	153
919	Klimaszewnica		7	199/1	2	3	171
920	Klimaszewnica		7	200/10	2	3	96
921	Klimaszewnica		8	473	2	3	93
922	Klimaszewnica		8	473	2	3	210
923	Klimaszewnica		8	473	2	3	260



Lp.	Miejscowość	Ulica	Nr domu	Nr działki	Typ płyt***	Stan płyt**	Ilość płyt a-c w m ² *
924	Klimaszewnica		8	473	2	3	305
925	Klimaszewnica		8	473	2	3	322
926	Klimaszewnica		9	199/2	2	3	25
927	Klimaszewnica		9	199/2	2	3	153
928	Klimaszewnica		9	199/2	2	3	175
929	Klimaszewnica		9	199/2	2	3	199
930	Klimaszewnica		10	491/1	2	3	91
931	Klimaszewnica		10	491/1	2	3	177
932	Klimaszewnica		13	197	2	3	36
933	Klimaszewnica		13	197	2	3	106
934	Klimaszewnica		13	197	2	3	287
935	Klimaszewnica		13	198/2	2	3	43
936	Klimaszewnica		15	196	2	3	36
937	Klimaszewnica		15	196	2	3	212
938	Klimaszewnica		15	196	2	3	317
939	Klimaszewnica		16	450/4	2	3	362
940	Klimaszewnica		18	450/9	2	3	57
941	Klimaszewnica		20	450/1	2	3	201
942	Klimaszewnica		20	450/1	2	3	250
943	Klimaszewnica		20	450/8	2	3	233
944	Klimaszewnica		22	450/1	2	3	160
945	Klimaszewnica		23	143	2	3	32
946	Klimaszewnica		23	143	2	3	111
947	Klimaszewnica		23	145	2	3	64
948	Klimaszewnica		23	145	2	3	125
949	Klimaszewnica		24	449	2	3	86
950	Klimaszewnica		24	449	2	3	324
951	Klimaszewnica		25	142	2	3	48
952	Klimaszewnica		25	142	2	3	209
953	Klimaszewnica		25	141/1	2	3	151
954	Klimaszewnica		26	445/1	2	3	546
955	Klimaszewnica		27	140	2	3	33
956	Klimaszewnica		29	140	2	3	54
957	Klimaszewnica		29	140	2	3	161
958	Klimaszewnica		29	140	2	3	451
959	Klimaszewnica		30	446/1	2	3	74
960	Klimaszewnica		33	138	2	3	110
961	Klimaszewnica		33	138	2	3	112
962	Klimaszewnica		34	447	2	3	19
963	Klimaszewnica		34	447	2	3	91
964	Klimaszewnica		34	447	2	3	139
965	Klimaszewnica		34	447	2	3	140
966	Klimaszewnica		35	137	2	3	115
967	Klimaszewnica		35	137	2	3	170



Lp.	Miejscowość	Ulica	Nr domu	Nr działki	Typ płyt***	Stan płyt**	Ilość płyt a-c w m ² *
968	Klimaszewnica		35	137	2	3	174
969	Klimaszewnica		35	137	2	3	291
970	Klimaszewnica		37	135	2	3	8
971	Klimaszewnica		37	135	2	3	101
972	Klimaszewnica		37	135	2	3	245
973	Klimaszewnica		37	135	2	3	320
974	Klimaszewnica		38	453	2	3	35
975	Klimaszewnica		38	453	2	3	170
976	Klimaszewnica		39	134/2	2	3	34
977	Klimaszewnica		39	134/2	2	3	44
978	Klimaszewnica		39	134/2	2	3	58
979	Klimaszewnica		39	134/2	2	3	99
980	Klimaszewnica		39	134/2	2	3	147
981	Klimaszewnica		39	134/2	2	3	242
982	Klimaszewnica		40	454	2	3	36
983	Klimaszewnica		42	443/1	2	3	209
984	Klimaszewnica		42	443/1	2	3	231
985	Klimaszewnica		43	132/6	2	3	31
986	Klimaszewnica		43	132/6	2	3	181
987	Klimaszewnica		43	132/6	2	3	231
988	Klimaszewnica		43	132/6	2	3	290
989	Klimaszewnica		44	443/5	2	3	16
990	Klimaszewnica		44	443/5	2	3	178
991	Klimaszewnica		45	132/4	2	3	136
992	Klimaszewnica		45	132/4	2	3	199
993	Klimaszewnica		46	443/2	2	3	294
994	Klimaszewnica		46	443/2	2	3	342
995	Klimaszewnica		48	443/3	1	3	83
996	Klimaszewnica		51	127/2	2	3	197
997	Klimaszewnica		53	126/1	2	3	240
998	Klimaszewnica		53	126/2	2	3	139
999	Klimaszewnica		53	126/2	2	3	274
1000	Klimaszewnica		54	441/1	2	3	16
1001	Klimaszewnica		54	441/1	2	3	24
1002	Klimaszewnica		54	441/1	1	3	173
1003	Klimaszewnica		54	441/1	1	3	233
1004	Klimaszewnica		55	126/1	2	3	106
1005	Klimaszewnica		58	441/3	2	3	17
1006	Klimaszewnica		58	441/3	2	3	229
1007	Klimaszewnica		58	441/3	2	3	352
1008	Klimaszewnica		58	441/5	2	3	32
1009	Klimaszewnica		58	441/5	2	3	604
1010	Klimaszewnica		59	77/2	2	3	262
1011	Klimaszewnica		59	124/1	2	3	140



Lp.	Miejscowość	Ulica	Nr domu	Nr działki	Typ płyt***	Stan płyt**	Ilość płyt a-c w m ² *
1012	Klimaszewnica		60	440/2	2	3	31
1013	Klimaszewnica		60	440/2	2	3	56
1014	Klimaszewnica		60	440/2	2	3	328
1015	Klimaszewnica		61	75/2	2	3	208
1016	Klimaszewnica		61	75/2	2	3	294
1017	Klimaszewnica		62	439	2	3	25
1018	Klimaszewnica		62	439	2	3	52
1019	Klimaszewnica		62	439	2	3	82
1020	Klimaszewnica		62	439	2	3	89
1021	Klimaszewnica		62	439	2	3	122
1022	Klimaszewnica		62	439	2	3	156
1023	Klimaszewnica		62	439	2	3	313
1024	Klimaszewnica		62	440/1	2	3	23
1025	Klimaszewnica		63	74/2	2	3	168
1026	Klimaszewnica		63	74/2	2	3	297
1027	Klimaszewnica		64	438/3	2	3	26
1028	Klimaszewnica		64	438/3	2	3	65
1029	Klimaszewnica		64	438/4	2	3	89
1030	Klimaszewnica		64	438/6	2	3	139
1031	Klimaszewnica		65	73/2	2	3	105
1032	Klimaszewnica		66	437/1	2	3	16
1033	Klimaszewnica		66	437/1	2	3	141
1034	Klimaszewnica		66	437/1	2	3	298
1035	Klimaszewnica		66	437/3	2	3	113
1036	Klimaszewnica		67	73/1	2	3	47
1037	Klimaszewnica		67	73/1	1	3	110
1038	Klimaszewnica		67	73/1	2	3	266
1039	Klimaszewnica		67	73/1	2	3	300
1040	Klimaszewnica		69	72/3	2	3	218
1041	Klimaszewnica		70	435/3	2	3	53
1042	Klimaszewnica		70	435/3	2	3	63
1043	Klimaszewnica		70	435/3	2	3	115
1044	Klimaszewnica		70	435/3	2	3	116
1045	Klimaszewnica		70	435/3	2	3	122
1046	Klimaszewnica		70	435/3	2	3	187
1047	Klimaszewnica		70	435/3	2	3	253
1048	Klimaszewnica		71	123	2	3	276
1049	Klimaszewnica		72	435/2	2	3	274
1050	Klimaszewnica		72	435/2	2	3	339
1051	Klimaszewnica		73	122	2	3	153
1052	Klimaszewnica		74	434/1	2	3	232
1053	Klimaszewnica		74	434/2	2	3	318
1054	Klimaszewnica		74	435/4	2	3	55
1055	Klimaszewnica		74	435/4	2	3	88



Lp.	Miejscowość	Ulica	Nr domu	Nr działki	Typ płyt***	Stan płyt**	Ilość płyt a-c w m ² *
1056	Klimaszewnica		75	121/6	2	3	16
1057	Klimaszewnica		75	121/6	2	3	202
1058	Klimaszewnica		76	431/5	2	3	45
1059	Klimaszewnica		76	431/5	2	3	314
1060	Klimaszewnica		76	431/5	2	3	358
1061	Klimaszewnica		77	120/3	2	3	22
1062	Klimaszewnica		77	120/3	1	3	132
1063	Klimaszewnica		77	120/3	2	3	171
1064	Klimaszewnica		79	120/2	2	3	13
1065	Klimaszewnica		79	120/2	2	3	16
1066	Klimaszewnica		79	120/2	1	3	122
1067	Klimaszewnica		80	428	2	3	72
1068	Klimaszewnica		80	429	2	3	371
1069	Klimaszewnica		82	426	2	3	202
1070	Klimaszewnica		82	426	2	3	219
1071	Klimaszewnica		84	423	2	3	249
1072	Klimaszewnica		88	421	2	3	63
1073	Klimaszewnica		90	420	2	3	33
1074	Klimaszewnica		90	420	2	3	151
1075	Klimaszewnica		92	84/1	2	3	229
1076	Klimaszewnica		92	84/1	2	3	245
1077	Klimaszewnica		93	103	2	3	14
1078	Klimaszewnica		93	103	2	3	163
1079	Klimaszewnica		93	103	2	3	387
1080	Klimaszewnica		94	86	1	3	175
1081	Klimaszewnica		95	102/1	2	3	19
1082	Klimaszewnica		96	82/5	2	3	315
1083	Klimaszewnica		98	81	2	3	25
1084	Klimaszewnica		98	81	2	3	38
1085	Klimaszewnica		98	81	2	3	307
1086	Klimaszewnica		100	80/1	2	3	163
1087	Klimaszewnica		100	80/1	2	3	314
1088	Klimaszewnica		100	80/1	2	3	358
1089	Klimaszewnica		101	101/1	2	3	279
1090	Klimaszewnica		101	101/2	2	3	142
1091	Klimaszewnica		103	100	2	3	277
1092	Klimaszewnica		104	77/1	2	3	191
1093	Klimaszewnica		105	96/2	2	3	89
1094	Klimaszewnica		105	99/2	2	3	25
1095	Klimaszewnica		105	99/2	2	3	33
1096	Klimaszewnica		105	99/2	2	3	85
1097	Klimaszewnica		106	74/1	2	3	42
1098	Klimaszewnica		106	74/1	2	3	274
1099	Klimaszewnica		110	70/2	2	3	334



Lp.	Miejscowość	Ulica	Nr domu	Nr działki	Typ płyt***	Stan płyt**	Ilość płyt a-c w m ² *
1100	Klimaszewnica		111	95	2	3	120
1101	Klimaszewnica		111	95	2	3	205
1102	Klimaszewnica		112	68/1	2	3	204
1103	Klimaszewnica		112	68/1	2	3	304
1104	Klimaszewnica		114	68/2	2	3	247
1105	Klimaszewnica		114	68/2	2	3	247
1106	Klimaszewnica		115	92/1	2	3	322
1107	Klimaszewnica		115	92/2	2	3	170
1108	Klimaszewnica		117	90	2	3	279
1109	Klimaszewnica		118	293	2	3	184
1110	Klimaszewnica		118	293	2	3	226
1111	Klimaszewnica		118	293	2	3	445
1112	Klimaszewnica		119	89	2	3	226
1113	Klimaszewnica		123	87	2	3	61
1114	Klimaszewnica		123	87	2	3	144
1115	Klimaszewnica		123	87	2	3	279
1116	Klimaszewnica		124	287	2	3	308
1117	Klimaszewnica		124	288	2	3	257
1118	Klimaszewnica		125	63/17	2	3	161
1119	Klimaszewnica		125	63/17	2	3	231
1120	Klimaszewnica		125	63/17	2	3	286
1121	Klimaszewnica		128	284	2	3	12
1122	Klimaszewnica		128	284	2	3	22
1123	Klimaszewnica		128	284	2	3	143
1124	Klimaszewnica		128	284	2	3	318
1125	Klimaszewnica		130	283/1	2	3	109
1126	Klimaszewnica		130	283/2	2	3	20
1127	Klimaszewnica		130	283/2	2	3	305
1128	Klimaszewnica		134	279/3	2	3	16
1129	Klimaszewnica		134	279/4	2	3	102
1130	Klimaszewnica		134	279/4	2	3	113
1131	Klimaszewnica		135	1102	1	3	167
1132	Klimaszewnica		135	1102	2	3	175
1133	Klimaszewnica		135	1102	2	3	245
1134	Klimaszewnica		137	1101	2	3	29
1135	Klimaszewnica		137	1101	2	3	34
1136	Klimaszewnica		137	1101	2	3	91
1137	Klimaszewnica		137	1101	2	3	126
1138	Klimaszewnica		137	1101	2	3	277
1139	Klimaszewnica		138	278/4	2	3	108
1140	Klimaszewnica		138	278/5	2	3	188
1141	Klimaszewnica		138	278/6	2	3	15
1142	Klimaszewnica		138	278/6	2	3	308
1143	Klimaszewnica		139	62	2	3	16



Lp.	Miejscowość	Ulica	Nr domu	Nr działki	Typ płyt***	Stan płyt**	Ilość płyt a-c w m ² *
1144	Klimaszewnica		139	62	2	3	120
1145	Klimaszewnica		139	62	2	3	228
1146	Klimaszewnica		140	277/2	2	3	10
1147	Klimaszewnica		140	278/4	2	3	162
1148	Klimaszewnica		141	47/2	2	3	404
1149	Klimaszewnica		142	276/2	2	3	10
1150	Klimaszewnica		143	47/1	2	3	16
1151	Klimaszewnica		143	47/1	2	3	123
1152	Klimaszewnica		143	47/1	2	3	226
1153	Klimaszewnica		143	47/1	2	3	307
1154	Klimaszewnica		144	276/1	2	3	150
1155	Klimaszewnica		144	276/1	2	3	168
1156	Klimaszewnica		146	275/3	2	3	15
1157	Klimaszewnica		146	275/3	2	3	100
1158	Klimaszewnica		146	275/3	2	3	116
1159	Klimaszewnica		146	276/1	2	3	16
1160	Klimaszewnica		146	276/1	2	3	37
1161	Klimaszewnica		146	276/1	2	3	122
1162	Klimaszewnica		146	276/1	2	3	140
1163	Klimaszewnica		147	266/2	2	3	60
1164	Klimaszewnica		160	269/3	2	3	10
1165	Klimaszewnica		160	269/8	2	3	137
1166	Klimaszewnica		160	269/8	2	3	236
1167	Klimaszewnica		162	269/1	2	3	105
1168	Klimaszewnica		162	269/1	1	3	112
1169	Klimaszewnica		164	268/2	1	3	160
1170	Klimaszewnica		166	268/1	2	3	318
1171	Klimaszewnica		168	267/2	2	3	232
1172	Klimaszewnica		170	267/1	2	3	144
1173	Klimaszewnica		170	267/1	2	3	167
1174	Klimaszewnica		174	266/2	2	3	143
1175	Klimaszewnica		174	266/3	1	3	85
1176	Klimaszewnica		180	262/2	2	3	195
1177	Klimaszewnica		182	261/10	2	3	18
1178	Klimaszewnica		182	261/10	2	3	70
1179	Klimaszewnica		184	261/9	2	3	12
1180	Klimaszewnica		184	261/9	2	3	304
1181	Klimaszewnica		184	275/2	2	3	28
1182	Klimaszewnica		184	275/2	2	3	100
1183	Klimaszewnica		186	160/1	2	3	35
1184	Klimaszewnica		186	160/1	2	3	64
1185	Klimaszewnica		137 a	1100	2	3	42
1186	Klimaszewnica		137 a	1100	2	3	139
1187	Klimaszewnica		137 a	1101	2	3	27



Lp.	Miejscowość	Ulica	Nr domu	Nr działki	Typ płyt***	Stan płyt**	Ilość płyt a-c w m ² *
1188	Klimaszewnica		137a	1101	2	3	24
1189	Klimaszewnica		BN	116	2	3	26
1190	Klimaszewnica		BN	116	2	3	298
1191	Klimaszewnica		BN	145	2	3	37
1192	Klimaszewnica		BN	145	2	3	45
1193	Klimaszewnica		BN	145	2	3	429
1194	Klimaszewnica		BN	223	2	3	195
1195	Klimaszewnica		BN	223	2	3	356
1196	Klimaszewnica		BN	223	2	3	495
1197	Klimaszewnica		BN	265	2	3	12
1198	Klimaszewnica		BN	451	2	3	116
1199	Klimaszewnica		BN	451	2	3	188
1200	Klimaszewnica		BN	451	2	3	315
1201	Klimaszewnica		BN	77/1	2	3	30
1202	Klimaszewnica		BN	77/1	2	3	40
1203	Klimaszewnica		BN	77/1	2	3	211
1204	Klimaszewnica		BN	99/1	2	3	325
1205	Klimaszewnica		BN	160/1	2	3	28
1206	Klimaszewnica		BN	160/1	2	3	58
1207	Klimaszewnica		BN	160/1	2	3	175
1208	Klimaszewnica		BN	261/9	2	3	163
1209	Klimaszewnica		BN	266/1	2	3	9
1210	Klimaszewnica		BN	266/1	2	3	219
1211	Klimaszewnica		BN	269/4	2	3	16
1212	Klimaszewnica		BN	269/4	2	3	320
1213	Klimaszewnica		BN	270/3	2	3	103
1214	Klimaszewnica		BN	270/4	2	3	32
1215	Klimaszewnica		BN	270/4	2	3	45
1216	Klimaszewnica		BN	270/4	2	3	262
1217	Klimaszewnica		BN	273/3	2	3	32
1218	Klimaszewnica		BN	445/3	2	3	164
1219	Konopki		2	81	2	3	105
1220	Konopki		2	81	2	3	270
1221	Konopki		2	82	2	3	157
1222	Konopki		2	82	2	3	297
1223	Konopki		2	120	2	3	536
1224	Konopki		3	43/1	2	3	317
1225	Konopki		3	43/1	2	3	742
1226	Konopki		3	45/1	2	3	327
1227	Konopki		3	78/1	2	3	136
1228	Konopki		5	76	2	3	480
1229	Konopki		6	74	2	3	392
1230	Konopki		6	74	2	3	465
1231	Konopki		7	57/1	2	3	202



Lp.	Miejscowość	Ulica	Nr domu	Nr działki	Typ płyt***	Stan płyt**	Ilość płyt a-c w m ² *
1232	Konopki		7	57/1	2	3	225
1233	Konopki		7	57/1	2	3	249
1234	Konopki		8	68	2	3	13
1235	Konopki		8	103	2	3	297
1236	Konopki		8	103	2	3	486
1237	Konopki		10	72	1	3	100
1238	Konopki		10	72	1	3	119
1239	Konopki		10	72	2	3	216
1240	Konopki		11	71	2	3	148
1241	Konopki		11	70/1	1	3	245
1242	Konopki		11	70/1	1	3	369
1243	Konopki		BN	61	2	3	10
1244	Konopki		BN	62	2	3	96
1245	Konopki		BN	23/1	2	3	27
1246	Konopki		BN	23/1	2	3	132
1247	Konopki		BN	23/1	2	3	252
1248	Konopki		BN	23/1	2	3	284
1249	Konopki		BN	105/2	2	3	39
1250	Konopki		BN	105/2	2	3	303
1251	Konopki		BN	105/2	2	3	656
1252	Konopki-Awissa		1	37/2	2	3	32
1253	Konopki-Awissa		1	37/2	2	3	63
1254	Konopki-Awissa		1	37/2	2	3	89
1255	Konopki-Awissa		1	37/2	2	3	167
1256	Konopki-Awissa		1	37/2	2	3	277
1257	Konopki-Awissa		2	36/3	2	3	31
1258	Konopki-Awissa		2	36/3	2	3	63
1259	Konopki-Awissa		2	36/3	2	3	208
1260	Konopki-Awissa		2	36/3	2	3	414
1261	Konopki-Awissa		2	36/3	2	3	543
1262	Konopki-Awissa		4	40/2	2	3	31
1263	Konopki-Awissa		4	40/2	2	3	37
1264	Konopki-Awissa		4	40/2	2	3	44
1265	Konopki-Awissa		4	40/2	2	3	115
1266	Konopki-Awissa		4	40/2	2	3	141
1267	Konopki-Awissa		6	41/2	2	3	45
1268	Konopki-Awissa		6	41/2	2	3	108
1269	Konopki-Awissa		6	41/2	2	3	143
1270	Konopki-Awissa		6	41/2	2	3	301
1271	Konopki-Awissa		7	54	2	3	77
1272	Konopki-Awissa		7	283	2	3	33
1273	Konopki-Awissa		7	283	2	3	43
1274	Konopki-Awissa		7	283	2	3	140
1275	Konopki-Awissa		7	283	2	3	239



Lp.	Miejscowość	Ulica	Nr domu	Nr działki	Typ płyt***	Stan płyt**	Ilość płyt a-c w m ² *
1276	Konopki-Awissa		7	283	2	3	264
1277	Konopki-Awissa		8	43	2	3	47
1278	Konopki-Awissa		8	43	2	3	368
1279	Konopki-Awissa		9	209	2	3	208
1280	Konopki-Awissa		9	209	2	3	296
1281	Konopki-Awissa		9	211	2	3	22
1282	Konopki-Awissa		10	44	2	3	38
1283	Konopki-Awissa		10	44	2	3	271
1284	Konopki-Awissa		10	44	2	3	286
1285	Konopki-Awissa		10	44	2	3	324
1286	Konopki-Awissa		10	44	2	3	583
1287	Konopki-Awissa		11	275	2	3	15
1288	Konopki-Awissa		11	275	2	3	27
1289	Konopki-Awissa		11	275	2	3	33
1290	Konopki-Awissa		11	275	2	3	100
1291	Konopki-Awissa		11	275	2	3	107
1292	Konopki-Awissa		11	275	2	3	170
1293	Konopki-Awissa		11	275	2	3	512
1294	Konopki-Awissa		11	275	2	3	806
1295	Konopki-Awissa		12	229/2	2	3	423
1296	Konopki-Awissa		12	229/2	2	3	808
1297	Konopki-Awissa		12	229/4	2	3	287
1298	Konopki-Awissa		12	229/4	2	3	443
1299	Konopki-Awissa		14	261	2	3	373
1300	Konopki-Awissa		14	263	2	3	43
1301	Konopki-Awissa		16	55	2	3	25
1302	Konopki-Awissa		16	55	2	3	66
1303	Konopki-Awissa		16	55	2	3	212
1304	Konopki-Awissa		16	55	2	3	252
1305	Konopki-Awissa		BN	278	2	3	434
1306	Konopki-Awissa		BN	38/2	2	3	141
1307	Konopki-Awissa		BN	39/2	2	3	262
1308	Konopki-Awissa		BN	39/2	2	3	385
1309	Kownatki		2	2	2	3	68
1310	Kownatki		2	2	2	3	201
1311	Kownatki		2	2	2	3	214
1312	Kownatki		2	2	2	3	356
1313	Kownatki		2	2	2	3	448
1314	Kownatki		3	3	2	3	331
1315	Kownatki		3	3	2	3	389
1316	Kownatki		3	3	2	3	651
1317	Kownatki		4	4/2	2	3	19
1318	Kownatki		4	4/2	2	3	417
1319	Kownatki		4	4/2	2	3	539



Lp.	Miejscowość	Ulica	Nr domu	Nr działki	Typ płyt***	Stan płyt**	Ilość płyt a-c w m ² *
1320	Kownatki		5	5	2	3	260
1321	Kownatki		5	5	1	3	482
1322	Kownatki		5	6	2	3	358
1323	Kownatki		5	6	2	3	362
1324	Kownatki		5	6	1	3	455
1325	Kownatki		6	14	2	3	21
1326	Kownatki		6	14	2	3	242
1327	Kownatki		6	14	2	3	252
1328	Kownatki		6	14	2	3	320
1329	Kownatki		7	96	2	3	151
1330	Kownatki		7	96	2	3	211
1331	Kownatki		7	96	2	3	252
1332	Kownatki		8	97	2	3	12
1333	Kownatki		8	97	2	3	166
1334	Kownatki		8	97	2	3	198
1335	Kownatki		8	97	2	3	231
1336	Kownatki		8	98	2	3	379
1337	Kownatki		9	16	2	3	31
1338	Kownatki		9	15/2	2	3	10
1339	Kownatki		9	15/2	2	3	27
1340	Kownatki		9	15/2	2	3	74
1341	Kownatki		9	15/2	2	3	148
1342	Kownatki		9	15/2	2	3	267
1343	Kownatki		9	15/2	2	3	416
1344	Kownatki		10	100	2	3	13
1345	Kownatki		10	100	2	3	184
1346	Kownatki		10	100	2	3	195
1347	Kownatki		10	100	2	3	236
1348	Kownatki		11	16	2	3	242
1349	Kownatki		14	75	2	3	129
1350	Kownatki		14	76	2	3	180
1351	Kownatki		14	76	2	3	209
1352	Kownatki		14	76	2	3	264
1353	Kownatki		15	77	2	3	160
1354	Kownatki		15	77	2	3	298
1355	Kownatki		15	77	2	3	325
1356	Kownatki		16	78	2	3	16
1357	Kownatki		16	78	2	3	28
1358	Kownatki		16	78	2	3	130
1359	Kownatki		16	78	2	3	201
1360	Kownatki		16	78	2	3	280
1361	Kownatki		18	106	2	3	29
1362	Kownatki		18	106	2	3	49
1363	Kownatki		18	106	2	3	96



Lp.	Miejscowość	Ulica	Nr domu	Nr działki	Typ płyt***	Stan płyt**	Ilość płyt a-c w m ² *
1364	Kownatki		18	106	2	3	132
1365	Kownatki		18	107	2	3	359
1366	Kownatki		19	79	2	3	140
1367	Kownatki		19	79	2	3	167
1368	Kownatki		19	79	2	3	177
1369	Kownatki		19	79	2	3	362
1370	Kownatki		20	109	2	3	8
1371	Kownatki		20	109	2	3	14
1372	Kownatki		20	109	2	3	17
1373	Kownatki		20	109	2	3	42
1374	Kownatki		20	109	2	3	148
1375	Kownatki		20	109	2	3	148
1376	Kownatki		20	109	2	3	223
1377	Kownatki		20	109	2	3	253
1378	Kownatki		21	112	2	3	68
1379	Kownatki		22	74	2	3	43
1380	Kownatki		22	74	2	3	116
1381	Kownatki		22	74	2	3	256
1382	Kownatki		22	74	2	3	443
1383	Kownatki		23	73	2	3	22
1384	Kownatki		23	73	2	3	42
1385	Kownatki		23	73	2	3	245
1386	Kownatki		23	73	2	3	314
1387	Kownatki		24	113	2	3	160
1388	Kownatki		25	72	2	3	13
1389	Kownatki		25	72	2	3	30
1390	Kownatki		25	72	2	3	37
1391	Kownatki		25	72	2	3	185
1392	Kownatki		25	72	2	3	320
1393	Kownatki		26	70	1	3	167
1394	Kownatki		30	130	2	3	3
1395	Kownatki		30	130	2	3	156
1396	Kownatki		30	130	2	3	177
1397	Kownatki		30	130	2	3	191
1398	Kownatki		37	103	2	3	82
1399	Kownatki		37	108	2	3	18
1400	Kownatki		37	108	2	3	45
1401	Kownatki		37	108	2	3	63
1402	Kownatki		37	108	2	3	67
1403	Kownatki		37	108	2	3	109
1404	Kownatki		37	108	2	3	136
1405	Kownatki		37	108	2	3	345
1406	Kownatki		45	94	2	3	160
1407	Kownatki		45	94	2	3	354



Lp.	Miejscowość	Ulica	Nr domu	Nr działki	Typ płyt***	Stan płyt**	Ilość płyt a-c w m ² *
1408	Kownatki		46	93	2	3	116
1409	Kownatki		46	93	2	3	157
1410	Kownatki		46	93	2	3	274
1411	Kownatki		46	206	2	3	11
1412	Kownatki		BN	19	2	3	199
1413	Kownatki		BN	19	2	3	246
1414	Kownatki		BN	65	2	3	93
1415	Kownatki		BN	67	2	3	130
1416	Kownatki		BN	95	2	3	177
1417	Kownatki		BN	129	2	3	63
1418	Kownatki		BN	133	2	3	38
1419	Kownatki		BN	133	2	3	251
1420	Kownatki		BN	1/1	2	3	148
1421	Kownatki		BN	1/1	2	3	259
1422	Kramarzewo		3	91/2	2	3	83
1423	Kramarzewo		5	96/2	2	3	112
1424	Kramarzewo		7	108	2	3	112
1425	Kramarzewo		7	108	2	3	256
1426	Kramarzewo		9	110	2	3	198
1427	Kramarzewo		9	110	2	3	298
1428	Kramarzewo		9	110	2	3	495
1429	Kramarzewo		11	111	2	3	102
1430	Kramarzewo		11	111	2	3	523
1431	Kramarzewo		11	111	2	3	618
1432	Kramarzewo		12	102	2	3	23
1433	Kramarzewo		12	102	2	3	195
1434	Kramarzewo		12	102	2	3	253
1435	Kramarzewo		13	103	2	3	53
1436	Kramarzewo		13	103	2	3	195
1437	Kramarzewo		14	112	2	3	106
1438	Kramarzewo		15	104	2	3	65
1439	Kramarzewo		15	104	2	3	140
1440	Kramarzewo		15	104	2	3	214
1441	Kramarzewo		15	104	2	3	305
1442	Kramarzewo		16	113	2	3	99
1443	Kramarzewo		16	113	2	3	171
1444	Kramarzewo		16	113	2	3	269
1445	Kramarzewo		16	115	2	3	1263
1446	Kramarzewo		19	116	2	3	277
1447	Kramarzewo		19	116	2	3	525
1448	Kramarzewo		20	118	2	3	23
1449	Kramarzewo		20	118	2	3	165
1450	Kramarzewo		20	118	2	3	201
1451	Kramarzewo		20	118	2	3	281



Lp.	Miejscowość	Ulica	Nr domu	Nr działki	Typ płyt***	Stan płyt**	Ilość płyt a-c w m ² *
1452	Kramarzewo		21	122	2	3	83
1453	Kramarzewo		21	122	2	3	201
1454	Kramarzewo		23	8	2	3	7
1455	Kramarzewo		23	8	2	3	12
1456	Kramarzewo		23	8	2	3	129
1457	Kramarzewo		23	8	2	3	148
1458	Kramarzewo		23	8	2	3	160
1459	Kramarzewo		23	8	2	3	161
1460	Kramarzewo		BN	4	2	3	19
1461	Kramarzewo		BN	65	2	3	205
1462	Kramarzewo		BN	65	2	3	289
1463	Kramarzewo		BN	65	2	3	303
1464	Kramarzewo		BN	65	2	3	420
1465	Kramarzewo		BN	90	2	3	134
1466	Kramarzewo		BN	90	2	3	146
1467	Kramarzewo		BN	90	2	3	462
1468	Kramarzewo		BN	105	2	3	272
1469	Kramarzewo		BN	68/2	2	3	163
1470	Kramarzewo		BN	68/2	2	3	204
1471	Kramarzewo		BN	68/3	2	3	8
1472	Kramarzewo		1	93/2	2	3	110
1473	Łoje-Awissa		4	1451	2	3	199
1474	Łoje-Awissa		4	1451	2	3	225
1475	Łoje-Awissa		5	1519	2	3	48
1476	Łoje-Awissa		5	1519	2	3	225
1477	Łoje-Awissa		5	1519	2	3	1015
1478	Łoje-Awissa		6	1453	2	3	124
1479	Łoje-Awissa		6	1453	2	3	136
1480	Łoje-Awissa		6	1453	1	3	321
1481	Łoje-Awissa		6	1453	2	3	338
1482	Łoje-Awissa		6	1455	1	3	182
1483	Łoje-Awissa		6	1455	1	3	296
1484	Łoje-Awissa		6	1456	1	3	109
1485	Łoje-Awissa		6	1456	2	3	164
1486	Łoje-Awissa		6	1458	2	3	112
1487	Łoje-Awissa		6	1458	2	3	205
1488	Łoje-Awissa		6	1458	2	3	272
1489	Łoje-Awissa		7	1523	2	3	225
1490	Łoje-Awissa		7	1523	2	3	438
1491	Łoje-Awissa		7	1525	2	3	65
1492	Łoje-Awissa		7	1525	1	3	243
1493	Łoje-Awissa		7	1525	1	3	246
1494	Łoje-Awissa		8	1459	2	3	369
1495	Łoje-Awissa		8	1461	2	3	198



Lp.	Miejscowość	Ulica	Nr domu	Nr działki	Typ płyt***	Stan płyt**	Ilość płyt a-c w m ² *
1496	Łoje-Awissa		9	1526	1	3	130
1497	Łoje-Awissa		9	1526	2	3	236
1498	Łoje-Awissa		9	1526	2	3	274
1499	Łoje-Awissa		10	1463	2	3	161
1500	Łoje-Awissa		10	1465	2	3	242
1501	Łoje-Awissa		10	1465	2	3	382
1502	Łoje-Awissa		11	1527	2	3	12
1503	Łoje-Awissa		11	1527	2	3	14
1504	Łoje-Awissa		11	1527	2	3	103
1505	Łoje-Awissa		11	1527	1	3	173
1506	Łoje-Awissa		11	1527	2	3	191
1507	Łoje-Awissa		11	1527	1	3	286
1508	Łoje-Awissa		12	1469	2	3	18
1509	Łoje-Awissa		12	1469	2	3	27
1510	Łoje-Awissa		12	1469	1	3	79
1511	Łoje-Awissa		12	1469	1	3	117
1512	Łoje-Awissa		12	1469	2	3	126
1513	Łoje-Awissa		12	1469	2	3	288
1514	Łoje-Awissa		13	1528	1	3	314
1515	Łoje-Awissa		13	1528	2	3	461
1516	Łoje-Awissa		14	1471	2	3	70
1517	Łoje-Awissa		14	1471	1	3	187
1518	Łoje-Awissa		14	1471	2	3	321
1519	Łoje-Awissa		14	1473	2	3	35
1520	Łoje-Awissa		14	1473	2	3	69
1521	Łoje-Awissa		15	1530	2	3	117
1522	Łoje-Awissa		15	1530	1	3	124
1523	Łoje-Awissa		15	1530	2	3	223
1524	Łoje-Awissa		15	1530	2	3	455
1525	Łoje-Awissa		16	1475	2	3	17
1526	Łoje-Awissa		16	1475	2	3	140
1527	Łoje-Awissa		16	1475	2	3	173
1528	Łoje-Awissa		16	1475	2	3	229
1529	Łoje-Awissa		17	1531	2	3	30
1530	Łoje-Awissa		17	1531	2	3	88
1531	Łoje-Awissa		17	1531	1	3	99
1532	Łoje-Awissa		17	1531	2	3	103
1533	Łoje-Awissa		17	1531	1	3	226
1534	Łoje-Awissa		17	1531	1	3	325
1535	Łoje-Awissa		18	1477	2	3	26
1536	Łoje-Awissa		18	1477	1	3	202
1537	Łoje-Awissa		18	1477	2	3	219
1538	Łoje-Awissa		18	1477	2	3	257
1539	Łoje-Awissa		20	1479	2	3	83



Lp.	Miejscowość	Ulica	Nr domu	Nr działki	Typ płyt***	Stan płyt**	Ilość płyt a-c w m ² *
1540	Łoje-Awissa		20	1479	2	3	115
1541	Łoje-Awissa		20	1479	1	3	192
1542	Łoje-Awissa		20	1479	2	3	272
1543	Łoje-Awissa		21	1539	2	3	57
1544	Łoje-Awissa		21	1539	1	3	267
1545	Łoje-Awissa		26	1583	2	3	16
1546	Łoje-Awissa		26	1583	2	3	67
1547	Łoje-Awissa		26	1583	1	3	147
1548	Łoje-Awissa		26	1583	1	3	287
1549	Łoje-Awissa		26	1583	2	3	314
1550	Łoje-Awissa		26	1583	2	3	373
1551	Łoje-Awissa		27	1543	1	3	103
1552	Łoje-Awissa		27	1543	2	3	194
1553	Łoje-Awissa		27	1544	2	3	328
1554	Łoje-Awissa		28	1585	2	3	31
1555	Łoje-Awissa		28	1585	2	3	60
1556	Łoje-Awissa		28	1585	2	3	79
1557	Łoje-Awissa		28	1585	2	3	301
1558	Łoje-Awissa		28	1585	2	3	331
1559	Łoje-Awissa		28	1585	2	3	409
1560	Łoje-Awissa		29	1545	2	3	112
1561	Łoje-Awissa		29	1545	2	3	154
1562	Łoje-Awissa		30	1587	1	3	185
1563	Łoje-Awissa		30	1587	1	3	400
1564	Łoje-Awissa		30	1587	2	3	400
1565	Łoje-Awissa		31	1546	1	3	14
1566	Łoje-Awissa		31	1546	2	3	27
1567	Łoje-Awissa		31	1546	2	3	66
1568	Łoje-Awissa		31	1546	2	3	168
1569	Łoje-Awissa		31	1546	2	3	180
1570	Łoje-Awissa		31	1546	1	3	231
1571	Łoje-Awissa		31	1546	1	3	390
1572	Łoje-Awissa		34	1624	1	3	71
1573	Łoje-Awissa		34	1625	1	3	276
1574	Łoje-Awissa		34	1625	2	3	297
1575	Łoje-Awissa		35	1548	2	3	1004
1576	Łoje-Awissa		35	1549	2	3	21
1577	Łoje-Awissa		35	1549	2	3	50
1578	Łoje-Awissa		35	1549	2	3	67
1579	Łoje-Awissa		36	1681	2	3	140
1580	Łoje-Awissa		36	1681	1	3	150
1581	Łoje-Awissa		36	1681	1	3	184
1582	Łoje-Awissa		36	1681	1	3	290
1583	Łoje-Awissa		41	1552	2	3	204



Lp.	Miejscowość	Ulica	Nr domu	Nr działki	Typ płyt***	Stan płyt**	Ilość płyt a-c w m ² *
1584	Łoje-Awissa		41	1552	2	3	260
1585	Łoje-Awissa		43	1553	2	3	66
1586	Łoje-Awissa		43	1553	2	3	313
1587	Łoje-Awissa		44	1315	2	3	290
1588	Łoje-Awissa		45	1554	2	3	88
1589	Łoje-Awissa		45	1554	2	3	187
1590	Łoje-Awissa		45	1554	2	3	290
1591	Łoje-Awissa		48	1319	2	3	256
1592	Łoje-Awissa		48	1319	2	3	498
1593	Łoje-Awissa		49	1558	2	3	216
1594	Łoje-Awissa		49	1558	2	3	239
1595	Łoje-Awissa		49	1558	2	3	491
1596	Łoje-Awissa		49	1558	2	3	508
1597	Łoje-Awissa		53	1373	1	3	137
1598	Łoje-Awissa		53	1373	2	3	198
1599	Łoje-Awissa		53	1373	2	3	281
1600	Łoje-Awissa		53	1373	1	3	300
1601	Łoje-Awissa		BN	1371	1	3	185
1602	Łoje-Awissa		BN	1371	2	3	218
1603	Łoje-Awissa		BN	1375	2	3	187
1604	Łoje-Awissa		BN	1375	1	3	270
1605	Łoje-Awissa		BN	1447	2	3	281
1606	Łoje-Awissa		BN	1447	2	3	307
1607	Łoje-Awissa		BN	1449	2	3	798
1608	Łoje-Awissa		BN	1481	1	3	156
1609	Łoje-Awissa		BN	1486	1	3	134
1610	Łoje-Awissa		BN	1486	2	3	209
1611	Łoje-Awissa		BN	1486	2	3	223
1612	Łoje-Awissa		BN	1486	2	3	368
1613	Łoje-Awissa		BN	1532	2	3	10
1614	Łoje-Awissa		BN	1532	2	3	127
1615	Łoje-Awissa		BN	1532	1	3	181
1616	Łoje-Awissa		BN	1541	1	3	221
1617	Łoje-Awissa		BN	1547	1	3	158
1618	Łoje-Awissa		BN	1550	1	3	154
1619	Łoje-Awissa		BN	1551	1	3	187
1620	Łoje-Awissa		BN	1555	2	3	55
1621	Łoje-Awissa		BN	1555	2	3	105
1622	Łoje-Awissa		BN	1578	2	3	269
1623	Łoje-Awissa		BN	1587	2	3	253
1624	Łoje-Awissa		BN	1589	2	3	1274
1625	Łoje-Awissa		BN	1592	2	3	157
1626	Mikuty		1	9/1	2	3	25
1627	Mikuty		1	9/1	2	3	31



Lp.	Miejscowość	Ulica	Nr domu	Nr działki	Typ płyt***	Stan płyt**	Ilość płyt a-c w m ² *
1628	Mikuty		1	9/1	2	3	137
1629	Mikuty		1	9/1	1	3	246
1630	Mikuty		1	9/1	1	3	419
1631	Mikuty		1	9/1	2	3	578
1632	Mikuty		2	8/8	2	3	183
1633	Mikuty		2	8/8	1	3	267
1634	Mikuty		2	8/8	2	3	328
1635	Mikuty		2	8/8	2	3	419
1636	Mikuty		2	8/8	2	3	441
1637	Mikuty		2	8/8	2	3	489
1638	Mikuty		3	32/2	2	3	221
1639	Mikuty		3	32/2	2	3	362
1640	Mikuty		3	32/2	2	3	451
1641	Mikuty		3	32/2	2	3	520
1642	Mikuty		4	6/3	2	3	437
1643	Mikuty		4	7/1	2	3	450
1644	Mikuty		4	7/2	2	3	157
1645	Mikuty		4	8/5	2	3	75
1646	Mikuty		4	8/5	2	3	477
1647	Mikuty		6	5/1	2	3	40
1648	Mikuty		6	5/1	2	3	157
1649	Mikuty		8	31	1	3	164
1650	Mikuty		9	28	2	3	13
1651	Mikuty		9	28	2	3	19
1652	Mikuty		9	28	2	3	174
1653	Mikuty		9	28	2	3	300
1654	Mikuty		10	4/1	2	3	34
1655	Mikuty		10	4/1	2	3	232
1656	Mikuty		10	4/1	2	3	283
1657	Mikuty		BN	30/2	2	3	33
1658	Mikuty		BN	30/2	2	3	151
1659	Mikuty		BN	30/2	2	3	185
1660	Mścichy		3	202/2	2	3	229
1661	Mścichy		3	202/2	2	3	315
1662	Mścichy		3	202/2	2	3	343
1663	Mścichy		5	202/1	2	3	14
1664	Mścichy		5	202/1	2	3	133
1665	Mścichy		5	202/1	2	3	150
1666	Mścichy		5	202/1	2	3	279
1667	Mścichy		6	45	2	3	22
1668	Mścichy		6	45	2	3	23
1669	Mścichy		6	45	2	3	96
1670	Mścichy		6	45	2	3	112
1671	Mścichy		6	45	2	3	253



Lp.	Miejscowość	Ulica	Nr domu	Nr działki	Typ płyt***	Stan płyt**	Ilość płyt a-c w m ² *
1672	Mścichy		7	44	2	3	54
1673	Mścichy		7	44	2	3	225
1674	Mścichy		7	44	2	3	273
1675	Mścichy		7	44	2	3	294
1676	Mścichy		7	44	2	3	303
1677	Mścichy		8	209/1	2	3	192
1678	Mścichy		8	209/1	2	3	356
1679	Mścichy		9	208/1	2	3	65
1680	Mścichy		9	208/1	2	3	468
1681	Mścichy		9	209/2	2	3	102
1682	Mścichy		11	207/1	1	3	98
1683	Mścichy		12	214/1	2	3	37
1684	Mścichy		12	214/2	2	3	33
1685	Mścichy		12	214/2	2	3	34
1686	Mścichy		12	214/2	2	3	82
1687	Mścichy		12	214/2	2	3	132
1688	Mścichy		12	214/2	2	3	174
1689	Mścichy		12	214/2	2	3	345
1690	Mścichy		13	214/1	2	3	346
1691	Mścichy		14	213	2	3	190
1692	Mścichy		14	213	2	3	352
1693	Mścichy		15	211	2	3	128
1694	Mścichy		15	211	2	3	212
1695	Mścichy		15	212/2	2	3	148
1696	Mścichy		15	212/2	2	3	199
1697	Mścichy		15	212/2	2	3	294
1698	Mścichy		18	42/3	2	3	12
1699	Mścichy		18	42/3	2	3	18
1700	Mścichy		18	42/3	2	3	124
1701	Mścichy		18	42/3	2	3	212
1702	Mścichy		19	212/1	2	3	14
1703	Mścichy		19	212/1	2	3	221
1704	Mścichy		19	212/1	2	3	315
1705	Mścichy		20	219	2	3	117
1706	Mścichy		22	220/3	2	3	229
1707	Mścichy		23	40	2	3	196
1708	Mścichy		23	40	2	3	513
1709	Mścichy		24	221	2	3	161
1710	Mścichy		25	35	2	3	7
1711	Mścichy		25	35	2	3	13
1712	Mścichy		25	35	2	3	34
1713	Mścichy		25	35	2	3	51
1714	Mścichy		25	35	2	3	66
1715	Mścichy		25	35	2	3	129



Lp.	Miejscowość	Ulica	Nr domu	Nr działki	Typ płyt***	Stan płyt**	Ilość płyt a-c w m ² *
1716	Mścichy		25	35	2	3	277
1717	Mścichy		25	37	2	3	110
1718	Mścichy		25	38	2	3	240
1719	Mścichy		25	38	2	3	269
1720	Mścichy		26	222	2	3	29
1721	Mścichy		26	222	2	3	40
1722	Mścichy		26	222	2	3	294
1723	Mścichy		26	222	2	3	301
1724	Mścichy		26	223/2	2	3	286
1725	Mścichy		28	224	2	3	32
1726	Mścichy		28	225	2	3	163
1727	Mścichy		28	223/1	2	3	157
1728	Mścichy		30	34/5	2	3	25
1729	Mścichy		30	34/5	2	3	201
1730	Mścichy		30	34/5	2	3	238
1731	Mścichy		32	31	2	3	158
1732	Mścichy		32	31	2	3	165
1733	Mścichy		35	88/3	2	3	106
1734	Mścichy		35	88/3	2	3	130
1735	Mścichy		35	88/3	2	3	195
1736	Mścichy		36	94	2	3	170
1737	Mścichy		36	91/2	2	3	192
1738	Mścichy		37	92	2	3	130
1739	Mścichy		37	92	2	3	153
1740	Mścichy		37	93	2	3	109
1741	Mścichy		38	95/2	2	3	80
1742	Mścichy		38	95/2	2	3	102
1743	Mścichy		38	95/2	2	3	170
1744	Mścichy		38	95/2	2	3	304
1745	Mścichy		39	227	2	3	242
1746	Mścichy		40	96/1	2	3	205
1747	Mścichy		40	97/2	2	3	140
1748	Mścichy		40	97/2	2	3	317
1749	Mścichy		40	97/3	2	3	89
1750	Mścichy		40	97/3	2	3	92
1751	Mścichy		40	97/4	2	3	30
1752	Mścichy		41	98	2	3	26
1753	Mścichy		41	98	2	3	52
1754	Mścichy		41	98	2	3	216
1755	Mścichy		41	98	2	3	372
1756	Mścichy		42	228	2	3	141
1757	Mścichy		43	229/2	2	3	338
1758	Mścichy		44	99/3	2	3	669
1759	Mścichy		45	230	2	3	123



Lp.	Miejscowość	Ulica	Nr domu	Nr działki	Typ płyt***	Stan płyt**	Ilość płyt a-c w m ² *
1760	Mścichy		45	230	2	3	192
1761	Mścichy		45	235/1	2	3	55
1762	Mścichy		45	235/1	2	3	123
1763	Mścichy		45	235/1	2	3	137
1764	Mścichy		45	235/1	2	3	208
1765	Mścichy		46	231	2	3	111
1766	Mścichy		46	231	1	3	202
1767	Mścichy		46	231	2	3	206
1768	Mścichy		46	231	2	3	208
1769	Mścichy		46	231	2	3	277
1770	Mścichy		47	232	2	3	137
1771	Mścichy		47	232	2	3	305
1772	Mścichy		48	233	2	3	61
1773	Mścichy		49	233	2	3	77
1774	Mścichy		49	234	2	3	69
1775	Mścichy		49	234	2	3	133
1776	Mścichy		49	234	2	3	335
1777	Mścichy		50	236	2	3	69
1778	Mścichy		50	236	2	3	238
1779	Mścichy		50	235/2	2	3	100
1780	Mścichy		57	99/9	2	3	23
1781	Mścichy		57	99/9	2	3	27
1782	Mścichy		57	99/9	2	3	168
1783	Mścichy		57	99/9	2	3	373
1784	Mścichy		57	99/16	2	3	115
1785	Mścichy		58	102/1	2	3	188
1786	Mścichy		58	102/1	2	3	239
1787	Mścichy		58	102/2	2	3	47
1788	Mścichy		58	102/2	2	3	137
1789	Mścichy		60	245	2	3	44
1790	Mścichy		60	245	2	3	151
1791	Mścichy		60	245	2	3	308
1792	Mścichy		63	246/1	2	3	120
1793	Mścichy		63	246/1	2	3	122
1794	Mścichy		63	246/1	2	3	219
1795	Mścichy		64	246/2	2	3	25
1796	Mścichy		64	246/2	2	3	92
1797	Mścichy		64	246/2	2	3	170
1798	Mścichy		65	247/1	2	3	158
1799	Mścichy		65	247/2	2	3	189
1800	Mścichy		65	247/2	2	3	318
1801	Mścichy		66	248	2	3	177
1802	Mścichy		67	248	2	3	148
1803	Mścichy		67	249/1	2	3	240



Lp.	Miejscowość	Ulica	Nr domu	Nr działki	Typ płyt***	Stan płyt**	Ilość płyt a-c w m ² *
1804	Mścichy		68	250	2	3	85
1805	Mścichy		68	250	2	3	144
1806	Mścichy		68	250	2	3	153
1807	Mścichy		68	250	2	3	236
1808	Mścichy		68	250	2	3	663
1809	Mścichy		71	254/2	2	3	140
1810	Mścichy		71	254/2	2	3	311
1811	Mścichy		74	252	2	3	74
1812	Mścichy		74	252	1	3	150
1813	Mścichy		74	252	2	3	264
1814	Mścichy		76	241	2	3	75
1815	Mścichy		76	241	2	3	344
1816	Mścichy		77	253	2	3	341
1817	Mścichy		78	243	2	3	158
1818	Mścichy		79	244/2	2	3	184
1819	Mścichy		79	244/2	2	3	228
1820	Mścichy		79	244/2	2	3	344
1821	Mścichy		81	255/1	2	3	56
1822	Mścichy		81	255/1	2	3	112
1823	Mścichy		81	255/1	2	3	132
1824	Mścichy		81	255/1	2	3	214
1825	Mścichy		81	255/2	2	3	61
1826	Mścichy		82	218/1	2	3	150
1827	Mścichy		82	218/1	2	3	202
1828	Mścichy		83	257	2	3	22
1829	Mścichy		83	257	2	3	23
1830	Mścichy		83	257	2	3	69
1831	Mścichy		84	218/2	2	3	348
1832	Mścichy		85	263	2	3	16
1833	Mścichy		85	263	2	3	73
1834	Mścichy		85	263	2	3	174
1835	Mścichy		BN	37	2	3	123
1836	Mścichy		BN	100	2	3	20
1837	Mścichy		BN	184	2	3	20
1838	Mścichy		BN	184	2	3	23
1839	Mścichy		BN	184	2	3	59
1840	Mścichy		BN	184	2	3	66
1841	Mścichy		BN	238	2	3	50
1842	Mścichy		BN	238	2	3	59
1843	Mścichy		BN	238	2	3	117
1844	Mścichy		BN	238	2	3	133
1845	Mścichy		BN	238	2	3	158
1846	Mścichy		BN	238	2	3	197
1847	Mścichy		BN	238	2	3	276



Lp.	Miejscowość	Ulica	Nr domu	Nr działki	Typ płyt***	Stan płyt**	Ilość płyt a-c w m ² *
1848	Mścichy		BN	238	2	3	496
1849	Mścichy		BN	242	2	3	134
1850	Mścichy		BN	43/2	2	3	13
1851	Mścichy		BN	88/2	2	3	35
1852	Mścichy		BN	88/2	2	3	115
1853	Mścichy		BN	88/2	2	3	311
1854	Mścichy		BN	88/2	2	3	444
1855	Mścichy		BN	251/1	2	3	12
1856	Mścichy		BN	251/1	2	3	80
1857	Mścichy		BN	251/1	2	3	259
1858	Mścichy		BN	251/2	2	3	61
1859	Mścichy		BN	251/2	2	3	180
1860	Mścichy		BN	251/2	2	3	298
1861	Mścichy		BN	254/1	2	3	182
1862	Mścichy		BN	254/1	2	3	192
1863	Mścichy		BN	254/1	2	3	273
1864	Mścichy		BN	99/13	2	3	95
1865	Mścichy		BN	99/15	2	3	187
1866	Okrasin		2	38/1	2	3	44
1867	Okrasin		2	38/1	2	3	120
1868	Okrasin		2	38/1	2	3	150
1869	Okrasin		4	41	2	3	91
1870	Okrasin		11	59	2	3	11
1871	Okrasin		11	59	2	3	40
1872	Okrasin		12	48	2	3	54
1873	Okrasin		12	48	2	3	143
1874	Okrasin		12	48	2	3	342
1875	Okrasin		12	36/1	2	3	132
1876	Okrasin		13	60	2	3	48
1877	Okrasin		13	60	2	3	116
1878	Okrasin		13	60	2	3	228
1879	Okrasin		13	60	2	3	338
1880	Okrasin		13	60	2	3	372
1881	Okrasin		13	93	2	3	200
1882	Okrasin		14	50/1	2	3	368
1883	Okrasin		14	50/2	2	3	133
1884	Okrasin		14	50/2	2	3	195
1885	Okrasin		16	51	2	3	293
1886	Okrasin		16	51	2	3	375
1887	Okrasin		16	50/2	2	3	223
1888	Okrasin		18	52	2	3	45
1889	Okrasin		18	52	2	3	82
1890	Okrasin		18	52	2	3	148
1891	Okrasin		18	54	2	3	7



Lp.	Miejscowość	Ulica	Nr domu	Nr działki	Typ płyt***	Stan płyt**	Ilość płyt a-c w m ² *
1892	Okrasin		18	54	2	3	98
1893	Okrasin		18	54	2	3	124
1894	Okrasin		18	54	2	3	188
1895	Okrasin		18	56	2	3	150
1896	Okrasin		19	92	2	3	208
1897	Okrasin		19	92	2	3	325
1898	Okrasin		20	65	2	3	123
1899	Okrasin		20	65	2	3	150
1900	Okrasin		20	65	2	3	156
1901	Okrasin		22	66	2	3	173
1902	Okrasin		22	67	2	3	313
1903	Okrasin		23	95	2	3	26
1904	Okrasin		23	95	2	3	139
1905	Okrasin		23	95	2	3	182
1906	Okrasin		23	95	2	3	199
1907	Okrasin		25	96	2	3	23
1908	Okrasin		25	96	2	3	180
1909	Okrasin		25	96	2	3	231
1910	Okrasin		26	68	2	3	165
1911	Okrasin		26	68	2	3	211
1912	Okrasin		27	97/1	2	3	14
1913	Okrasin		27	97/1	2	3	82
1914	Okrasin		27	97/1	2	3	226
1915	Okrasin		27	97/1	2	3	358
1916	Okrasin		28	69	2	3	170
1917	Okrasin		28	69	2	3	195
1918	Okrasin		28	70	2	3	26
1919	Okrasin		28	70	2	3	190
1920	Okrasin		28	70	2	3	314
1921	Okrasin		29	98/1	2	3	62
1922	Okrasin		29	98/1	2	3	75
1923	Okrasin		29	98/1	2	3	277
1924	Okrasin		29	98/1	2	3	311
1925	Okrasin		30	71/1	2	3	178
1926	Okrasin		30	71/1	2	3	260
1927	Okrasin		30	71/1	2	3	389
1928	Okrasin		31	100	2	3	124
1929	Okrasin		31	100	2	3	170
1930	Okrasin		31	100	2	3	208
1931	Okrasin		32	71/2	2	3	17
1932	Okrasin		32	71/2	2	3	82
1933	Okrasin		32	71/2	2	3	310
1934	Okrasin		32	71/2	2	3	325
1935	Okrasin		34	73	2	3	594



Lp.	Miejscowość	Ulica	Nr domu	Nr działki	Typ płyt***	Stan płyt**	Ilość płyt a-c w m ² *
1936	Okrasin		35	101	2	3	687
1937	Okrasin		35	102/1	2	3	259
1938	Okrasin		35	102/1	2	3	547
1939	Okrasin		37	104	2	3	150
1940	Okrasin		37	103/1	2	3	8
1941	Okrasin		37	103/1	2	3	89
1942	Okrasin		37	103/1	2	3	202
1943	Okrasin		37	103/1	2	3	205
1944	Okrasin		37	103/1	2	3	279
1945	Okrasin		39	104	1	3	132
1946	Okrasin		39	75/2	1	3	290
1947	Okrasin		39	75/2	1	3	315
1948	Okrasin		39	76/2	1	3	190
1949	Okrasin		40	82/2	2	3	24
1950	Okrasin		40	82/2	2	3	66
1951	Okrasin		40	82/2	2	3	158
1952	Okrasin		40	82/2	2	3	243
1953	Okrasin		40	82/2	2	3	263
1954	Okrasin		41	77/2	2	3	117
1955	Okrasin		41	77/2	2	3	231
1956	Okrasin		41	78/2	1	3	160
1957	Okrasin		42	83	2	3	198
1958	Okrasin		42	83	2	3	245
1959	Okrasin		42	83	2	3	293
1960	Okrasin		43	105	2	3	30
1961	Okrasin		43	105	2	3	197
1962	Okrasin		43	105	2	3	441
1963	Okrasin		45	80/2	2	3	127
1964	Okrasin		45	80/2	2	3	163
1965	Okrasin		45	80/2	2	3	311
1966	Okrasin		46	85/5	2	3	9
1967	Okrasin		46	85/5	2	3	351
1968	Okrasin		47	106	2	3	37
1969	Okrasin		47	106	2	3	56
1970	Okrasin		47	106	2	3	151
1971	Okrasin		47	106	2	3	181
1972	Okrasin		47	106	2	3	247
1973	Okrasin		49	107	2	3	173
1974	Okrasin		50	87	2	3	14
1975	Okrasin		50	87	2	3	45
1976	Okrasin		50	87	2	3	178
1977	Okrasin		50	87	2	3	358
1978	Okrasin		51	108	2	3	594
1979	Okrasin		54	90	2	3	219



Lp.	Miejscowość	Ulica	Nr domu	Nr działki	Typ płyt***	Stan płyt**	Ilość płyt a-c w m ² *
1980	Okrasin		54	89/1	2	3	215
1981	Okrasin		54	89/2	2	3	27
1982	Okrasin		54	89/2	1	3	181
1983	Okrasin		54	89/2	1	3	365
1984	Okrasin		55	111	2	3	71
1985	Okrasin		55	111	2	3	100
1986	Okrasin		55	111	2	3	164
1987	Okrasin		55	111	2	3	165
1988	Okrasin		55	111	2	3	188
1989	Okrasin		55	111	2	3	283
1990	Okrasin		57	112	2	3	15
1991	Okrasin		57	112	2	3	197
1992	Okrasin		57	112	2	3	228
1993	Okrasin		57	112	2	3	363
1994	Okrasin		58	113	2	3	31
1995	Okrasin		58	113	2	3	34
1996	Okrasin		58	113	2	3	228
1997	Okrasin		60	23/3	2	3	194
1998	Okrasin		60	23/3	2	3	219
1999	Okrasin		60	23/3	2	3	294
2000	Okrasin		60	23/3	2	3	399
2001	Okrasin		62	14/7	2	3	181
2002	Okrasin		62	14/7	2	3	259
2003	Okrasin		62	14/7	2	3	338
2004	Okrasin		BN	90	2	3	14
2005	Okrasin		BN	90	2	3	132
2006	Okrasin		BN	110	2	3	348
2007	Okrasin		BN	110	1	3	361
2008	Okrasin		BN	32/1	2	3	38
2009	Okrasin		BN	32/1	2	3	420
2010	Okrasin		BN	32/1	2	3	427
2011	Okrasin		BN	34/2	2	3	164
2012	Okrasin		BN	34/3	2	3	195
2013	Okrasin		BN	34/9	2	3	420
2014	Okrasin		BN	34/10	2	3	190
2015	Okrasin		BN	57/1	2	3	185
2016	Okrasin		BN	57/2	2	3	123
2017	Okrasin		BN	61/1	2	3	215
2018	Okrasin		BN	79/1	2	3	164
2019	Okrasin		BN	79/2	2	3	126
2020	Okrasin		BN	79/2	2	3	252
2021	Okrasin		BN	17/12	2	3	28
2022	Okrasin		BN	17/12	2	3	76
2023	Okrasin		BN	114/1	2	3	198



Lp.	Miejscowość	Ulica	Nr domu	Nr działki	Typ płyt***	Stan płyt**	Ilość płyt a-c w m ² *
2024	Okrasin		BN	114/1	2	3	273
2025	Okrasin		BN	115/4	2	3	158
2026	Racibory-Jurgi		1	95/3	2	3	240
2027	Racibory-Jurgi		1	95/3	2	3	929
2028	Racibory-Jurgi		1	95/8	2	3	71
2029	Racibory-Jurgi		1	95/8	2	3	194
2030	Racibory-Jurgi		1	95/9	2	3	208
2031	Racibory-Jurgi		2	95/5	2	3	187
2032	Racibory-Jurgi		2	95/5	2	3	198
2033	Racibory-Jurgi		3	94	2	3	178
2034	Racibory-Jurgi		3	94	2	3	412
2035	Racibory-Jurgi		3	94	2	3	461
2036	Racibory-Jurgi		3	94	2	3	472
2037	Racibory-Jurgi		4	93	2	3	75
2038	Racibory-Jurgi		4	93	2	3	173
2039	Racibory-Jurgi		4	93	2	3	212
2040	Racibory-Jurgi		4	93	2	3	354
2041	Racibory-Jurgi		4	93	2	3	591
2042	Racibory-Jurgi		5	92/1	2	3	964
2043	Racibory-Jurgi		5	92/2	1	3	356
2044	Racibory-Jurgi		7	90	2	3	38
2045	Racibory-Jurgi		7	90	2	3	199
2046	Racibory-Jurgi		7	90	2	3	263
2047	Racibory-Jurgi		7	90	2	3	556
2048	Racibory-Jurgi		8	89	2	3	39
2049	Racibory-Jurgi		9	158	2	3	190
2050	Racibory-Jurgi		10	88	2	3	407
2051	Racibory-Jurgi		11	164/1	2	3	29
2052	Racibory-Jurgi		12	86	2	3	246
2053	Racibory-Jurgi		12	86	2	3	308
2054	Racibory-Jurgi		12	85/1	2	3	235
2055	Racibory-Jurgi		13	165	2	3	148
2056	Racibory-Jurgi		13	165	2	3	178
2057	Racibory-Jurgi		14	80	2	3	561
2058	Racibory-Jurgi		14	84	1	3	235
2059	Racibory-Jurgi		14	82/1	2	3	229
2060	Racibory-Jurgi		14	85/4	1	3	51
2061	Racibory-Jurgi		15	169	2	3	40
2062	Racibory-Jurgi		15	169	2	3	116
2063	Racibory-Jurgi		15	169	2	3	313
2064	Racibory-Jurgi		15	170	2	3	27
2065	Racibory-Jurgi		15	170	2	3	99
2066	Racibory-Jurgi		15	170	2	3	198
2067	Racibory-Jurgi		15	170	2	3	252



Lp.	Miejscowość	Ulica	Nr domu	Nr działki	Typ płyt***	Stan płyt**	Ilość płyt a-c w m ² *
2068	Racibory-Jurgi		15	174	2	3	252
2069	Racibory-Jurgi		15	176	2	3	69
2070	Racibory-Jurgi		15	353	1	3	55
2071	Racibory-Jurgi		16	83	2	3	129
2072	Racibory-Jurgi		16	83	1	3	181
2073	Racibory-Jurgi		18	79	2	3	55
2074	Racibory-Jurgi		18	79	2	3	77
2075	Racibory-Jurgi		18	79	2	3	205
2076	Racibory-Jurgi		18	79	2	3	226
2077	Racibory-Jurgi		18	79	1	3	231
2078	Racibory-Jurgi		18	79	2	3	499
2079	Racibory-Jurgi		20	77	2	3	42
2080	Racibory-Jurgi		20	77	2	3	157
2081	Racibory-Jurgi		20	77	2	3	164
2082	Racibory-Jurgi		20	77	2	3	338
2083	Racibory-Jurgi		21	75	2	3	18
2084	Racibory-Jurgi		21	75	2	3	33
2085	Racibory-Jurgi		21	75	2	3	72
2086	Racibory-Jurgi		21	75	2	3	182
2087	Racibory-Jurgi		21	75	2	3	280
2088	Racibory-Jurgi		23	74	2	3	17
2089	Racibory-Jurgi		23	74	2	3	20
2090	Racibory-Jurgi		23	74	2	3	199
2091	Racibory-Jurgi		23	74	2	3	226
2092	Racibory-Jurgi		23	74	2	3	279
2093	Racibory-Jurgi		24	73	2	3	81
2094	Racibory-Jurgi		24	73	1	3	194
2095	Racibory-Jurgi		24	73	1	3	264
2096	Racibory-Jurgi		25	72	2	3	13
2097	Racibory-Jurgi		25	72	2	3	113
2098	Racibory-Jurgi		25	72	2	3	192
2099	Racibory-Jurgi		26	42	2	3	303
2100	Racibory-Jurgi		26	71	2	3	317
2101	Racibory-Jurgi		26	71	2	3	371
2102	Racibory-Jurgi		BN	91	2	3	113
2103	Racibory-Jurgi		BN	91	2	3	122
2104	Racibory-Jurgi		BN	91	2	3	126
2105	Radziłów	500-lecia	3	1264	2	3	64
2106	Radziłów	500-lecia	3	1264	2	3	95
2107	Radziłów	500-lecia	7	1257	2	3	39
2108	Radziłów	500-lecia	8	1254	2	3	88
2109	Radziłów	500-lecia	8	1254	2	3	123
2110	Radziłów	500-lecia	10	1118	2	3	29
2111	Radziłów	500-lecia	10	1118	1	3	69



Lp.	Miejscowość	Ulica	Nr domu	Nr działki	Typ płyt***	Stan płyt**	Ilość płyt a-c w m ² *
2112	Radziłów	500-lecia	10	1118	2	3	105
2113	Radziłów	500-lecia	11	1119	2	3	74
2114	Radziłów	500-lecia	11	1119	2	3	89
2115	Radziłów	500-lecia	11	1119	1	3	127
2116	Radziłów	500-lecia	11	1119	2	3	188
2117	Radziłów	500-lecia	12	1121	2	3	62
2118	Radziłów	500-lecia	16	1294	2	3	35
2119	Radziłów	500-lecia	16	1294	2	3	213
2120	Radziłów	500-lecia	19	1298	2	3	48
2121	Radziłów	500-lecia	19	1298	2	3	188
2122	Radziłów	500-lecia	20	1299	2	3	44
2123	Radziłów	500-lecia	20	1299	2	3	354
2124	Radziłów	500-lecia	22	1292/2	2	3	12
2125	Radziłów	500-lecia	22	1292/2	2	3	13
2126	Radziłów	500-lecia	22	1292/2	2	3	185
2127	Radziłów	500-lecia	23	1291/1	2	3	14
2128	Radziłów	500-lecia	23	1291/1	2	3	92
2129	Radziłów	500-lecia	23	1291/1	2	3	223
2130	Radziłów	500-lecia	24	1290	2	3	109
2131	Radziłów	500-lecia	25	1288	2	3	216
2132	Radziłów	500-lecia	26	1287/1	2	3	32
2133	Radziłów	500-lecia	26	1287/1	2	3	100
2134	Radziłów	500-lecia	27	1287/2	2	3	10
2135	Radziłów	500-lecia	27	1287/2	2	3	15
2136	Radziłów	500-lecia	27	1287/2	2	3	151
2137	Radziłów	500-lecia	31	1280	1	3	85
2138	Radziłów	500-lecia	31	1280	2	3	91
2139	Radziłów	500-lecia	32	1279/1	2	3	165
2140	Radziłów	500-lecia	33	1271	2	3	67
2141	Radziłów	500-lecia	BN	1122	2	3	129
2142	Radziłów	500-lecia	BN	1122	2	3	221
2143	Radziłów	500-lecia	BN	1258	2	3	91
2144	Radziłów	500-lecia	BN	1259	2	3	133
2145	Radziłów	500-lecia	BN	1293	2	3	15
2146	Radziłów	500-lecia	BN	1297	2	3	59
2147	Radziłów	500-lecia	BN	1255/1	2	3	78
2148	Radziłów	Bargłówek	1	1099/2	2	3	120
2149	Radziłów	Bargłówek	1	1099/2	2	3	134
2150	Radziłów	Bargłówek	3	1098/6	2	3	154
2151	Radziłów	Bargłówek	5	1098/4	2	3	22
2152	Radziłów	Bargłówek	7	1086/2	2	3	89
2153	Radziłów	Bargłówek	7	1086/2	2	3	110
2154	Radziłów	Bargłówek	9	1082	2	3	256
2155	Radziłów	Bargłówek	9	1083/2	2	3	8



Lp.	Miejscowość	Ulica	Nr domu	Nr działki	Typ płyt***	Stan płyt**	Ilość płyt a-c w m ² *
2156	Radziłów	Bargłówek	9	1083/2	2	3	99
2157	Radziłów	Bargłówek	10	1488/1	2	3	12
2158	Radziłów	Bargłówek	11	1080	2	3	53
2159	Radziłów	Bargłówek	11	1080	2	3	182
2160	Radziłów	Bargłówek	12	1500	2	3	148
2161	Radziłów	Bargłówek	14	1044/13	2	3	53
2162	Radziłów	Bargłówek	15	1072	2	3	269
2163	Radziłów	Bargłówek	16	1044/11	2	3	133
2164	Radziłów	Bargłówek	16	1044/11	2	3	194
2165	Radziłów	Bargłówek	18	1044/9	2	3	24
2166	Radziłów	Bargłówek	18	1044/9	2	3	24
2167	Radziłów	Bargłówek	18	1044/9	2	3	49
2168	Radziłów	Bargłówek	18	1044/9	2	3	168
2169	Radziłów	Bargłówek	18	1044/9	2	3	274
2170	Radziłów	Bargłówek	20	1043/1	2	3	18
2171	Radziłów	Bargłówek	20	1043/1	2	3	22
2172	Radziłów	Bargłówek	20	1043/1	2	3	33
2173	Radziłów	Bargłówek	20	1043/1	2	3	199
2174	Radziłów	Bargłówek	20	1043/1	2	3	260
2175	Radziłów	Bargłówek	28	1038	2	3	122
2176	Radziłów	Bargłówek	28	1038	2	3	126
2177	Radziłów	Bargłówek	28	1038	2	3	163
2178	Radziłów	Bargłówek	28	1038	2	3	424
2179	Radziłów	Bargłówek	32	1029	2	3	15
2180	Radziłów	Bargłówek	32	1029	2	3	117
2181	Radziłów	Bargłówek	32	1029	2	3	252
2182	Radziłów	Bargłówek	34	1028	2	3	79
2183	Radziłów	Bargłówek	34	1028	2	3	133
2184	Radziłów	Bargłówek	34	1028	2	3	190
2185	Radziłów	Bargłówek	BN	1031	2	3	22
2186	Radziłów	Bargłówek	BN	1031	2	3	79
2187	Radziłów	Bargłówek	BN	1040	2	3	72
2188	Radziłów	Bargłówek	BN	1040	2	3	109
2189	Radziłów	Bargłówek	BN	1040	2	3	157
2190	Radziłów	Bargłówek	BN	1041	2	3	198
2191	Radziłów	Bargłówek	BN	1075	2	3	247
2192	Radziłów	Bargłówek	BN	1042/5	2	3	139
2193	Radziłów	Bargłówek	BN	1085/2	2	3	93
2194	Radziłów	Długa	5	1484	2	3	253
2195	Radziłów	Długa	6	1497	2	3	181
2196	Radziłów	Długa	BN	1498	2	3	18
2197	Radziłów	Długa	BN	1498	2	3	194
2198	Radziłów	Długa	BN	1499	2	3	58
2199	Radziłów	Gęsia	1	1223	2	3	133



Lp.	Miejscowość	Ulica	Nr domu	Nr działki	Typ płyt***	Stan płyt**	Ilość płyt a-c w m ² *
2200	Radziłów	Gęsia	3	1222	2	3	86
2201	Radziłów	Gęsia	5	1221	2	3	119
2202	Radziłów	Gęsia	9	1213	2	3	106
2203	Radziłów	Gęsia	9	1213	2	3	120
2204	Radziłów	Gęsia	9	1213	2	3	163
2205	Radziłów	Gęsia	9	1214	2	3	21
2206	Radziłów	Gęsia	15	1217	2	3	120
2207	Radziłów	Gęsia	BN	1226	2	3	74
2208	Radziłów	Gęsia	BN	1226	2	3	218
2209	Radziłów	Gęsia	BN	1226	2	3	253
2210	Radziłów	Grzybowa	1	1307	2	3	38
2211	Radziłów	Grzybowa	1	1307	2	3	46
2212	Radziłów	Grzybowa	1	1307	2	3	140
2213	Radziłów	Grzybowa	1	1307	2	3	164
2214	Radziłów	Grzybowa	3	1306	2	3	139
2215	Radziłów	Grzybowa	3	1306	2	3	158
2216	Radziłów	Grzybowa	3	1306	2	3	250
2217	Radziłów	Grzybowa	5	1304	2	3	98
2218	Radziłów	Grzybowa	6	1316	2	3	100
2219	Radziłów	Grzybowa	9	1152	2	3	49
2220	Radziłów	Grzybowa	11	1159	2	3	100
2221	Radziłów	Grzybowa	11	1159	2	3	147
2222	Radziłów	Grzybowa	13	1150	2	3	89
2223	Radziłów	Grzybowa	13	1150	1	3	113
2224	Radziłów	Grzybowa	13	1156	2	3	123
2225	Radziłów	Grzybowa	15	1153	2	3	59
2226	Radziłów	Grzybowa	15	1154	2	3	71
2227	Radziłów	Grzybowa	15	1154	2	3	91
2228	Radziłów	Grzybowa	BN	1160	2	3	116
2229	Radziłów	Grzybowa	BN	1160	2	3	158
2230	Radziłów	Grzybowa	BN	1315	2	3	81
2231	Radziłów	Grzybowa	BN	1315	2	3	82
2232	Radziłów	Gumienna	7 a	1125	2	3	46
2233	Radziłów	Gumienna	7 a	1125	2	3	88
2234	Radziłów	Gumienna	7 a	1129	2	3	14
2235	Radziłów	Gumienna	4	1048	2	3	28
2236	Radziłów	Gumienna	4	1048	2	3	165
2237	Radziłów	Gumienna	4	1048	2	3	187
2238	Radziłów	Gumienna	12	1049	2	3	66
2239	Radziłów	Gumienna	12	1049	2	3	137
2240	Radziłów	Gumienna	19	1088	2	3	197
2241	Radziłów	Gumienna	23	1139/2	1	3	99
2242	Radziłów	Gumienna	23	1139/2	2	3	288
2243	Radziłów	Gumienna	27	1146	2	3	13



Lp.	Miejscowość	Ulica	Nr domu	Nr działki	Typ płyt***	Stan płyt**	Ilość płyt a-c w m ² *
2244	Radziłów	Gumienna	27	1146	2	3	150
2245	Radziłów	Gumienna	27	1146	2	3	157
2246	Radziłów	Gumienna	27	1146	2	3	245
2247	Radziłów	Gumienna	27	1148/2	2	3	103
2248	Radziłów	Gumienna	BN	1084	2	3	130
2249	Radziłów	Gumienna	BN	1090	2	3	103
2250	Radziłów	Gumienna	BN	1092	2	3	17
2251	Radziłów	Gumienna	BN	1092	2	3	88
2252	Radziłów	Gumienna	BN	1145	2	3	57
2253	Radziłów	Gumienna	BN	1145	2	3	106
2254	Radziłów	Gumienna	BN	1145	2	3	132
2255	Radziłów	Gumienna	BN	1145	2	3	198
2256	Radziłów	Gumienna	BN	1145	2	3	283
2257	Radziłów	Gumienna	BN	1047/2	2	3	106
2258	Radziłów	Gumienna	BN	1091/2	2	3	139
2259	Radziłów	Karowska	1	1158	2	3	15
2260	Radziłów	Karowska	1	1158	2	3	216
2261	Radziłów	Karowska	3	1130	2	3	86
2262	Radziłów	Karowska	4	1155	2	3	331
2263	Radziłów	Karowska	5	1127	1	3	48
2264	Radziłów	Karowska	6	1153	2	3	134
2265	Radziłów	Karowska	8	1151	2	3	105
2266	Radziłów	Karowska	10	1149	2	3	78
2267	Radziłów	Karowska	10	1149	2	3	89
2268	Radziłów	Karowska	11	1100	2	3	24
2269	Radziłów	Karowska	11	1100	2	3	48
2270	Radziłów	Karowska	11	1100	2	3	163
2271	Radziłów	Karowska	11	1100	2	3	322
2272	Radziłów	Karowska	16	1143	2	3	701
2273	Radziłów	Karowska	16	1139/1	2	3	10
2274	Radziłów	Karowska	17	401/2	2	3	10
2275	Radziłów	Karowska	17	401/2	2	3	54
2276	Radziłów	Karowska	17	401/2	2	3	298
2277	Radziłów	Karowska	18	1133	2	3	141
2278	Radziłów	Karowska	18	1133	2	3	141
2279	Radziłów	Karowska	18	1133	2	3	143
2280	Radziłów	Karowska	18	1133	2	3	225
2281	Radziłów	Karowska	21	401/2	2	3	226
2282	Radziłów	Karowska	23	1478	2	3	111
2283	Radziłów	Karowska	29	1481	2	3	249
2284	Radziłów	Karowska	29	400/5	2	3	89
2285	Radziłów	Karowska	29	400/5	2	3	513
2286	Radziłów	Karowska	31	400/4	2	3	144
2287	Radziłów	Karowska	31	400/4	2	3	168



Lp.	Miejscowość	Ulica	Nr domu	Nr działki	Typ płyt***	Stan płyt**	Ilość płyt a-c w m ² *
2288	Radziłów	Karwowska	35	399/2	1	3	167
2289	Radziłów	Karwowska	35	399/2	2	3	175
2290	Radziłów	Karwowska	35	399/2	2	3	267
2291	Radziłów	Karwowska	39	396/8	2	3	218
2292	Radziłów	Karwowska	41	396/9	2	3	206
2293	Radziłów	Karwowska	42	863/2	2	3	243
2294	Radziłów	Karwowska	46	864/1	2	3	249
2295	Radziłów	Karwowska	48	867	2	3	382
2296	Radziłów	Karwowska	BN	1055	2	3	61
2297	Radziłów	Karwowska	BN	1093	2	3	256
2298	Radziłów	Karwowska	BN	1094	2	3	211
2299	Radziłów	Karwowska	BN	1095	2	3	158
2300	Radziłów	Karwowska	BN	1095	2	3	226
2301	Radziłów	Karwowska	BN	1101	2	3	137
2302	Radziłów	Karwowska	BN	1102	2	3	99
2303	Radziłów	Karwowska	BN	1102	2	3	106
2304	Radziłów	Karwowska	BN	1132	2	3	148
2305	Radziłów	Karwowska	BN	1134	2	3	107
2306	Radziłów	Karwowska	BN	1136	2	3	239
2307	Radziłów	Karwowska	BN	1141	2	3	308
2308	Radziłów	Karwowska	BN	1142	2	3	51
2309	Radziłów	Karwowska	BN	1142	2	3	85
2310	Radziłów	Karwowska	BN	1157	2	3	87
2311	Radziłów	Karwowska	BN	1466	2	3	191
2312	Radziłów	Karwowska	BN	1479	2	3	191
2313	Radziłów	Karwowska	BN	1056/6	2	3	178
2314	Radziłów	Karwowska	BN	1056/6	2	3	185
2315	Radziłów	Kościelna	1	1241	2	3	105
2316	Radziłów	Kościelna	2	1242	2	3	27
2317	Radziłów	Kościelna	2	1242	2	3	86
2318	Radziłów	Kościelna	3	1244	2	3	64
2319	Radziłów	Kościelna	3	1244	2	3	182
2320	Radziłów	Kościelna	6	1227	2	3	113
2321	Radziłów	Kościelna	6	1227	2	2	115
2322	Radziłów	Kościelna	6	1227	2	3	150
2323	Radziłów	Kościelna	7	1245	2	3	46
2324	Radziłów	Kościelna	7	1245	2	3	49
2325	Radziłów	Kościelna	7	1245	2	3	153
2326	Radziłów	Kościelna	7	1247	2	3	132
2327	Radziłów	Kościelna	7	1247	2	3	154
2328	Radziłów	Kościelna	7	1247	2	3	267
2329	Radziłów	Kościelna	9	1265/1	2	3	68
2330	Radziłów	Kościelna	9	1265/1	2	3	100
2331	Radziłów	Kościelna	9	1265/4	2	3	13



Lp.	Miejscowość	Ulica	Nr domu	Nr działki	Typ płyt***	Stan płyt**	Ilość płyt a-c w m ² *
2332	Radziłów	Kościelna	10	1230	2	3	18
2333	Radziłów	Kościelna	10	1230	2	3	25
2334	Radziłów	Kościelna	10	1230	2	3	157
2335	Radziłów	Kościelna	10	1230	2	3	178
2336	Radziłów	Kościelna	10	1230	2	3	208
2337	Radziłów	Kościelna	11	1231	2	3	17
2338	Radziłów	Kościelna	11	1231	2	3	23
2339	Radziłów	Kościelna	11	1231	2	3	79
2340	Radziłów	Kościelna	11	1231	2	3	132
2341	Radziłów	Kościelna	11	1231	1	3	146
2342	Radziłów	Kościelna	13	1268	2	3	61
2343	Radziłów	Kościelna	14	1232	2	3	69
2344	Radziłów	Kościelna	14	1232	2	3	74
2345	Radziłów	Kościelna	14	1232	2	3	148
2346	Radziłów	Kościelna	14	1232	1	3	215
2347	Radziłów	Krótką	2	1117	2	3	107
2348	Radziłów	Krótką	2	1117	2	3	190
2349	Radziłów	Krótką	2	1117	2	3	276
2350	Radziłów	Łomżyńska	1	584/4	2	3	250
2351	Radziłów	Łomżyńska	1	584/4	2	3	438
2352	Radziłów	Łomżyńska	2	563	2	3	13
2353	Radziłów	Łomżyńska	2	563	2	3	17
2354	Radziłów	Łomżyńska	2	566	1	3	219
2355	Radziłów	Łomżyńska	3	563	2	3	393
2356	Radziłów	Łomżyńska	4	1234	2	3	103
2357	Radziłów	Łomżyńska	4	1234	2	3	133
2358	Radziłów	Łomżyńska	8	648	2	3	182
2359	Radziłów	Łomżyńska	8	648	2	3	201
2360	Radziłów	Łomżyńska	8	648	2	3	280
2361	Radziłów	Łomżyńska	8	648	2	3	489
2362	Radziłów	Łomżyńska	8	1238	2	3	197
2363	Radziłów	Łomżyńska	10	1224/1	2	3	102
2364	Radziłów	Łomżyńska	10	1224/1	2	3	139
2365	Radziłów	Łomżyńska	10	1225/5	2	3	170
2366	Radziłów	Łomżyńska	10	1225/6	2	3	222
2367	Radziłów	Łomżyńska	11	1277	2	3	110
2368	Radziłów	Łomżyńska	11	749/1	2	3	181
2369	Radziłów	Łomżyńska	11	749/1	2	3	240
2370	Radziłów	Łomżyńska	11	749/1	2	3	290
2371	Radziłów	Łomżyńska	16	541/2	2	3	161
2372	Radziłów	Łomżyńska	16	541/2	2	3	191
2373	Radziłów	Łomżyńska	17	798/8	2	3	103
2374	Radziłów	Łomżyńska	17	798/8	2	3	167
2375	Radziłów	Łomżyńska	19	1391	2	3	14



Lp.	Miejscowość	Ulica	Nr domu	Nr działki	Typ płyt***	Stan płyt**	Ilość płyt a-c w m ² *
2376	Radziłów	Łomżyńska	19	1391	2	3	117
2377	Radziłów	Łomżyńska	20	1581	2	3	28
2378	Radziłów	Łomżyńska	20	541/5	2	3	12
2379	Radziłów	Łomżyńska	20	541/5	2	3	214
2380	Radziłów	Łomżyńska	22	540/13	2	3	167
2381	Radziłów	Łomżyńska	22	540/13	2	3	218
2382	Radziłów	Łomżyńska	23	1394	2	3	23
2383	Radziłów	Łomżyńska	23	1394	2	3	78
2384	Radziłów	Łomżyńska	23	798/4	2	3	180
2385	Radziłów	Łomżyńska	24	540/12	2	3	12
2386	Radziłów	Łomżyńska	24	540/12	2	3	231
2387	Radziłów	Łomżyńska	25	1397	2	3	133
2388	Radziłów	Łomżyńska	25	1574	2	3	163
2389	Radziłów	Łomżyńska	26	540/11	2	3	91
2390	Radziłów	Łomżyńska	26	540/11	2	3	108
2391	Radziłów	Łomżyńska	26	540/11	2	3	164
2392	Radziłów	Łomżyńska	27	797/2	2	3	212
2393	Radziłów	Łomżyńska	30	540/16	2	3	20
2394	Radziłów	Łomżyńska	30	540/16	2	3	216
2395	Radziłów	Łomżyńska	30	540/16	2	3	311
2396	Radziłów	Łomżyńska	30	540/16	2	3	429
2397	Radziłów	Łomżyńska	31	797/11	2	3	246
2398	Radziłów	Łomżyńska	31	797/9	2	3	27
2399	Radziłów	Łomżyńska	31	797/9	2	3	151
2400	Radziłów	Łomżyńska	31	797/9	2	3	199
2401	Radziłów	Łomżyńska	32	1581	2	3	317
2402	Radziłów	Łomżyńska	32	540/17	2	3	198
2403	Radziłów	Łomżyńska	32	540/17	2	3	443
2404	Radziłów	Łomżyńska	33	797/13	2	3	109
2405	Radziłów	Łomżyńska	33	797/13	2	3	119
2406	Radziłów	Łomżyńska	34	540/5	2	3	67
2407	Radziłów	Łomżyńska	35	797/6	2	3	182
2408	Radziłów	Łomżyńska	36	1418	2	3	157
2409	Radziłów	Łomżyńska	36	1418	2	3	174
2410	Radziłów	Łomżyńska	36	1419	2	3	140
2411	Radziłów	Łomżyńska	36	540/4	2	3	161
2412	Radziłów	Łomżyńska	36	540/4	2	3	174
2413	Radziłów	Łomżyńska	36	540/4	2	3	291
2414	Radziłów	Łomżyńska	37	1432	2	3	32
2415	Radziłów	Łomżyńska	37	1432	2	3	269
2416	Radziłów	Łomżyńska	37	1432	2	3	325
2417	Radziłów	Łomżyńska	37	1432	2	3	410
2418	Radziłów	Łomżyńska	42	1411	1	3	127
2419	Radziłów	Łomżyńska	43	1424	2	3	13



Lp.	Miejscowość	Ulica	Nr domu	Nr działki	Typ płyt***	Stan płyt**	Ilość płyt a-c w m ² *
2420	Radziłów	Łomżyńska	43	1424	2	3	39
2421	Radziłów	Łomżyńska	43	1424	2	3	105
2422	Radziłów	Łomżyńska	44	1610	2	3	238
2423	Radziłów	Łomżyńska	44	1610	2	3	260
2424	Radziłów	Łomżyńska	44	1610	2	3	345
2425	Radziłów	Łomżyńska	44	1610	2	3	597
2426	Radziłów	Łomżyńska	44	520/2	2	3	287
2427	Radziłów	Łomżyńska	47	1398	2	3	262
2428	Radziłów	Łomżyńska	47	1414	2	3	290
2429	Radziłów	Łomżyńska	48	1406/1	2	3	103
2430	Radziłów	Łomżyńska	50	1407	2	3	178
2431	Radziłów	Łomżyńska	50	1407	2	3	182
2432	Radziłów	Łomżyńska	51	1412	2	3	18
2433	Radziłów	Łomżyńska	53	1411	2	3	14
2434	Radziłów	Łomżyńska	53	1411	2	3	24
2435	Radziłów	Łomżyńska	53	1411	2	3	277
2436	Radziłów	Łomżyńska	53	1413	2	3	342
2437	Radziłów	Łomżyńska	54	1572/1	2	3	173
2438	Radziłów	Łomżyńska	54	1572/1	2	3	255
2439	Radziłów	Łomżyńska	55	1410	2	3	245
2440	Radziłów	Łomżyńska	57	1420	1	3	120
2441	Radziłów	Łomżyńska	58	1409/2	2	3	185
2442	Radziłów	Łomżyńska	58	1409/2	2	3	247
2443	Radziłów	Łomżyńska	59	1421	2	3	41
2444	Radziłów	Łomżyńska	59	1421	2	3	158
2445	Radziłów	Łomżyńska	59	1421	2	3	680
2446	Radziłów	Łomżyńska	60	1401/1	1	3	192
2447	Radziłów	Łomżyńska	60	1401/1	2	3	255
2448	Radziłów	Łomżyńska	61	1422	2	3	106
2449	Radziłów	Łomżyńska	61	1423	2	3	58
2450	Radziłów	Łomżyńska	61	1423	2	3	82
2451	Radziłów	Łomżyńska	61	1423	2	3	269
2452	Radziłów	Łomżyńska	62	1401/2	2	3	41
2453	Radziłów	Łomżyńska	62	1401/2	2	3	307
2454	Radziłów	Łomżyńska	62	1401/2	2	3	373
2455	Radziłów	Łomżyńska	69	1427	2	3	137
2456	Radziłów	Łomżyńska	69	1427	2	3	148
2457	Radziłów	Łomżyńska	69	1427	2	3	190
2458	Radziłów	Łomżyńska	73	1429	2	3	113
2459	Radziłów	Łomżyńska	77	1436	2	3	100
2460	Radziłów	Łomżyńska	81	1438	1	3	178
2461	Radziłów	Łomżyńska	81	1439	2	3	76
2462	Radziłów	Łomżyńska	81	1439	2	3	109
2463	Radziłów	Łomżyńska	83	1440/2	2	3	41



Lp.	Miejscowość	Ulica	Nr domu	Nr działki	Typ płyt***	Stan płyt**	Ilość płyt a-c w m ² *
2464	Radziłów	Łomżyńska	83	1440/2	2	3	233
2465	Radziłów	Łomżyńska	83	1440/2	2	3	238
2466	Radziłów	Łomżyńska	83	1440/2	2	3	298
2467	Radziłów	Łomżyńska	83	1440/2	2	3	315
2468	Radziłów	Łomżyńska	83	1440/2	2	3	520
2469	Radziłów	Łomżyńska	85	1440/1	2	3	256
2470	Radziłów	Łomżyńska	85	1440/1	2	3	407
2471	Radziłów	Łomżyńska	42 a	1435	2	3	239
2472	Radziłów	Łomżyńska	BN	581	2	3	300
2473	Radziłów	Łomżyńska	BN	604	2	3	154
2474	Radziłów	Łomżyńska	BN	606	2	3	144
2475	Radziłów	Łomżyńska	BN	739	2	3	356
2476	Radziłów	Łomżyńska	BN	740	2	3	8
2477	Radziłów	Łomżyńska	BN	740	2	3	10
2478	Radziłów	Łomżyńska	BN	740	2	3	178
2479	Radziłów	Łomżyńska	BN	758	2	3	7
2480	Radziłów	Łomżyńska	BN	758	2	3	95
2481	Radziłów	Łomżyńska	BN	758	2	3	99
2482	Radziłów	Łomżyńska	BN	758	2	3	178
2483	Radziłów	Łomżyńska	BN	758	2	3	223
2484	Radziłów	Łomżyńska	BN	758	2	3	318
2485	Radziłów	Łomżyńska	BN	770	2	3	178
2486	Radziłów	Łomżyńska	BN	1403	2	3	92
2487	Radziłów	Łomżyńska	BN	1426	2	3	60
2488	Radziłów	Łomżyńska	BN	1426	2	3	75
2489	Radziłów	Łomżyńska	BN	1529	2	3	50
2490	Radziłów	Łomżyńska	BN	1529	2	3	576
2491	Radziłów	Łomżyńska	BN	1529	2	3	1119
2492	Radziłów	Łomżyńska	BN	1431/6	2	3	182
2493	Radziłów	Łomżyńska	BN	599/6	2	3	197
2494	Radziłów	Łomżyńska	BN	756/2	2	3	133
2495	Radziłów	Łomżyńska	BN	756/2	2	3	187
2496	Radziłów	Łomżyńska	BN	756/2	2	3	228
2497	Radziłów	Łomżyńska	BN	759/1	2	3	239
2498	Radziłów	Łomżyńska	BN	759/1	2	3	310
2499	Radziłów	Łomżyńska	BN	759/1	2	3	485
2500	Radziłów	Łomżyńska	BN	759/1	2	3	1113
2501	Radziłów	Łomżyńska	BN	786/2	2	3	7
2502	Radziłów	Łomżyńska	BN	786/2	2	3	122
2503	Radziłów	Łomżyńska	BN	786/2	2	3	226
2504	Radziłów	Łomżyńska	BN	786/2	2	3	247
2505	Radziłów	Łomżyńska	BN	797/7	2	3	317
2506	Radziłów	Mickiewicza	2	1310	2	3	44
2507	Radziłów	Mickiewicza	2	1310	1	3	222



Lp.	Miejscowość	Ulica	Nr domu	Nr działki	Typ płyt***	Stan płyt**	Ilość płyt a-c w m ² *
2508	Radziłów	Mickiewicza	BN	1308	2	3	56
2509	Radziłów	Mickiewicza	BN	1308	2	3	214
2510	Radziłów	Nadstawna	2	1331/1	2	3	544
2511	Radziłów	Nadstawna	2	1331/1	2	3	726
2512	Radziłów	Nadstawna	4	1332/1	2	3	42
2513	Radziłów	Nadstawna	4	1332/1	2	3	368
2514	Radziłów	Nadstawna	6	1333	2	3	123
2515	Radziłów	Nadstawna	6	1333	2	3	180
2516	Radziłów	Nadstawna	6	1333	2	3	205
2517	Radziłów	Nadstawna	6	1333	2	3	229
2518	Radziłów	Nadstawna	10	1335	2	3	105
2519	Radziłów	Nadstawna	10	1335	2	3	130
2520	Radziłów	Nadstawna	10	1335	2	3	194
2521	Radziłów	Nadstawna	16	1372	1	3	148
2522	Radziłów	Nadstawna	16	1372	2	3	202
2523	Radziłów	Nadstawna	16	1372	2	3	236
2524	Radziłów	Nadstawna	22	1341	2	3	32
2525	Radziłów	Nadstawna	22	1342	2	3	113
2526	Radziłów	Nadstawna	24	1344	2	3	168
2527	Radziłów	Nadstawna	24	1344	2	3	273
2528	Radziłów	Nadstawna	26	1345	2	3	37
2529	Radziłów	Nadstawna	26	1345	2	3	144
2530	Radziłów	Nadstawna	26	1345	2	3	283
2531	Radziłów	Nadstawna	28	1346	1	3	133
2532	Radziłów	Nadstawna	28	1346	2	3	223
2533	Radziłów	Nadstawna	30	1569	2	3	69
2534	Radziłów	Nadstawna	30	1569	1	3	95
2535	Radziłów	Nadstawna	30	1569	1	3	112
2536	Radziłów	Nadstawna	30	1569	1	3	181
2537	Radziłów	Nadstawna	32	1349	2	3	303
2538	Radziłów	Nadstawna	32	1349	2	3	354
2539	Radziłów	Nadstawna	32	1350	2	3	13
2540	Radziłów	Nadstawna	32	1350	2	3	33
2541	Radziłów	Nadstawna	32	1350	2	3	62
2542	Radziłów	Nadstawna	32	1350	2	3	82
2543	Radziłów	Nadstawna	34	1351	2	3	28
2544	Radziłów	Nadstawna	34	1351	2	3	30
2545	Radziłów	Nadstawna	34	1351	2	3	143
2546	Radziłów	Nadstawna	34	1351	1	3	263
2547	Radziłów	Nadstawna	36	1354	2	3	19
2548	Radziłów	Nadstawna	36	1354	2	3	171
2549	Radziłów	Nadstawna	36	1354	2	3	181
2550	Radziłów	Nadstawna	40	1366	2	3	65
2551	Radziłów	Nadstawna	42	1367	2	3	182



Lp.	Miejscowość	Ulica	Nr domu	Nr działki	Typ płyt***	Stan płyt**	Ilość płyt a-c w m ² *
2552	Radziłów	Nadstawna	42	1367	2	3	194
2553	Radziłów	Nadstawna	44 b	1370	1	3	133
2554	Radziłów	Nadstawna	44 b	1370	2	3	212
2555	Radziłów	Nadstawna	44 b	1370	2	3	401
2556	Radziłów	Nadstawna	44 b	1370	2	3	850
2557	Radziłów	Nadstawna	BN	1311	2	3	85
2558	Radziłów	Nadstawna	BN	1312	2	3	23
2559	Radziłów	Nadstawna	BN	1312	2	3	30
2560	Radziłów	Nadstawna	BN	1330	2	3	25
2561	Radziłów	Nadstawna	BN	1337	2	3	99
2562	Radziłów	Nadstawna	BN	1361	2	3	52
2563	Radziłów	Nadstawna	BN	1361	2	3	209
2564	Radziłów	Nadstawna	BN	1361	2	3	255
2565	Radziłów	Nadstawna	BN	1371	2	3	154
2566	Radziłów	Nadstawna	BN	1371	2	3	202
2567	Radziłów	Nadstawna	BN	1371	2	3	208
2568	Radziłów	Ogrodowa	1 a	1209/3	2	3	16
2569	Radziłów	Ogrodowa	1 a	1209/4	2	3	20
2570	Radziłów	Ogrodowa	2	1019	2	3	147
2571	Radziłów	Ogrodowa	2	1019	2	3	170
2572	Radziłów	Ogrodowa	2	1019	2	3	195
2573	Radziłów	Ogrodowa	3	1208	2	3	44
2574	Radziłów	Ogrodowa	3	1208	2	3	211
2575	Radziłów	Ogrodowa	3	1208	2	3	217
2576	Radziłów	Ogrodowa	4	1018	2	3	260
2577	Radziłów	Ogrodowa	5	1203/1	2	3	371
2578	Radziłów	Ogrodowa	6	1017	1	3	133
2579	Radziłów	Ogrodowa	7	1207	2	3	161
2580	Radziłów	Ogrodowa	7	1207	2	3	215
2581	Radziłów	Ogrodowa	8	1011	2	3	259
2582	Radziłów	Ogrodowa	8	1011	2	3	385
2583	Radziłów	Ogrodowa	9	1206	2	3	90
2584	Radziłów	Ogrodowa	9	1206	2	3	214
2585	Radziłów	Ogrodowa	9	1206	2	3	222
2586	Radziłów	Ogrodowa	9	1206	2	3	273
2587	Radziłów	Ogrodowa	11	1205	2	3	146
2588	Radziłów	Ogrodowa	11	1205	2	3	240
2589	Radziłów	Ogrodowa	12	1009	2	3	160
2590	Radziłów	Ogrodowa	12	1009	2	3	170
2591	Radziłów	Ogrodowa	12	1009	2	3	348
2592	Radziłów	Ogrodowa	13	1204	2	3	105
2593	Radziłów	Ogrodowa	13	1204	2	3	283
2594	Radziłów	Ogrodowa	15	1203/1	2	3	27
2595	Radziłów	Ogrodowa	16	1558	2	3	188



Lp.	Miejscowość	Ulica	Nr domu	Nr działki	Typ płyt***	Stan płyt**	Ilość płyt a-c w m ² *
2596	Radziłów	Ogrodowa	16	1558	2	3	315
2597	Radziłów	Ogrodowa	16	1558	2	3	468
2598	Radziłów	Ogrodowa	16	1558	2	3	526
2599	Radziłów	Ogrodowa	17	1202	2	3	53
2600	Radziłów	Ogrodowa	17	1202	2	3	170
2601	Radziłów	Ogrodowa	17	1202	2	3	311
2602	Radziłów	Ogrodowa	18	1470	2	3	219
2603	Radziłów	Ogrodowa	18	1470	2	3	383
2604	Radziłów	Ogrodowa	19	1200	2	3	38
2605	Radziłów	Ogrodowa	19	1200	2	3	180
2606	Radziłów	Ogrodowa	19	1200	2	3	198
2607	Radziłów	Ogrodowa	19	1200	2	3	232
2608	Radziłów	Ogrodowa	19	1200	2	3	491
2609	Radziłów	Ogrodowa	20	1469	2	3	109
2610	Radziłów	Ogrodowa	20	1469	2	3	215
2611	Radziłów	Ogrodowa	21	1198	2	3	136
2612	Radziłów	Ogrodowa	21	1198	2	3	171
2613	Radziłów	Ogrodowa	21	1198	2	3	192
2614	Radziłów	Ogrodowa	22	1467	2	3	144
2615	Radziłów	Ogrodowa	22	1467	2	3	338
2616	Radziłów	Ogrodowa	23	1196	2	3	134
2617	Radziłów	Ogrodowa	23	1196	2	3	165
2618	Radziłów	Ogrodowa	23	1196	2	3	206
2619	Radziłów	Ogrodowa	24	1003	2	3	31
2620	Radziłów	Ogrodowa	24	1003	2	3	87
2621	Radziłów	Ogrodowa	24	1003	2	3	174
2622	Radziłów	Ogrodowa	25	1192	2	3	127
2623	Radziłów	Ogrodowa	25	1194	2	3	26
2624	Radziłów	Ogrodowa	25	1194	2	3	41
2625	Radziłów	Ogrodowa	25	1194	2	3	117
2626	Radziłów	Ogrodowa	25	1194	2	3	165
2627	Radziłów	Ogrodowa	25	1194	2	3	272
2628	Radziłów	Ogrodowa	26	1002	2	3	45
2629	Radziłów	Ogrodowa	26	1002	2	3	199
2630	Radziłów	Ogrodowa	26	1002	2	3	277
2631	Radziłów	Ogrodowa	26	1002	2	3	324
2632	Radziłów	Ogrodowa	26	1002	2	3	334
2633	Radziłów	Ogrodowa	26	1191	2	3	18
2634	Radziłów	Ogrodowa	26	1191	2	3	174
2635	Radziłów	Ogrodowa	27	1192	2	3	49
2636	Radziłów	Ogrodowa	27	1192	2	3	161
2637	Radziłów	Ogrodowa	27	1192	2	3	308
2638	Radziłów	Ogrodowa	27	1192	2	3	372
2639	Radziłów	Ogrodowa	27	1192	2	3	421



Lp.	Miejscowość	Ulica	Nr domu	Nr działki	Typ płyt***	Stan płyt**	Ilość płyt a-c w m ² *
2640	Radziłów	Ogrodowa	20 a	1468	2	3	65
2641	Radziłów	Ogrodowa	20 a	1468	2	3	334
2642	Radziłów	Ogrodowa	BN	1012/2	2	3	102
2643	Radziłów	Ogrodowa	BN	1012/2	2	3	181
2644	Radziłów	Ogrodowa	BN	1209/2	2	3	107
2645	Radziłów	Piękna	4	1167	2	3	102
2646	Radziłów	Piękna	9	1171	2	3	171
2647	Radziłów	Piękna	9	1172	2	3	76
2648	Radziłów	Piękna	9	1172	2	3	184
2649	Radziłów	Piękna	9	1172	2	3	505
2650	Radziłów	Piękna	11	1173	2	3	205
2651	Radziłów	Piękna	11	1173	2	3	205
2652	Radziłów	Piękna	13	1174	2	3	28
2653	Radziłów	Piękna	13	1174	2	3	31
2654	Radziłów	Piękna	13	1174	2	3	68
2655	Radziłów	Piękna	15	1175	2	3	141
2656	Radziłów	Piękna	15	1175	2	3	236
2657	Radziłów	Piękna	16	1375	2	3	89
2658	Radziłów	Piękna	16	1375	2	3	102
2659	Radziłów	Piękna	17	1176	2	3	308
2660	Radziłów	Piękna	18	1376	1	3	134
2661	Radziłów	Piękna	18	1376	2	3	150
2662	Radziłów	Piękna	19	1179/1	2	3	120
2663	Radziłów	Piękna	20	1377	2	3	170
2664	Radziłów	Piękna	21	1179/2	2	3	21
2665	Radziłów	Piękna	21	1179/2	2	3	208
2666	Radziłów	Piękna	21	1179/2	2	3	290
2667	Radziłów	Piękna	21	1179/2	2	3	334
2668	Radziłów	Piękna	21	1179/2	2	3	362
2669	Radziłów	Piękna	22	1377	2	3	359
2670	Radziłów	Piękna	23	1181	2	3	12
2671	Radziłów	Piękna	23	1181	2	3	119
2672	Radziłów	Piękna	23	1184/1	2	3	165
2673	Radziłów	Piękna	25	1184/3	2	3	141
2674	Radziłów	Piękna	25	1184/3	2	3	252
2675	Radziłów	Piękna	27	1182	2	3	36
2676	Radziłów	Piękna	27	1182	2	3	115
2677	Radziłów	Piękna	27	1182	2	3	290
2678	Radziłów	Piękna	27	1379	2	3	281
2679	Radziłów	Piękna	27	1380	2	3	303
2680	Radziłów	Piękna	29	1183	2	3	140
2681	Radziłów	Piękna	30	1381/2	2	3	140
2682	Radziłów	Piękna	31	1185/2	2	3	113
2683	Radziłów	Piękna	32	1382	2	3	22



Lp.	Miejscowość	Ulica	Nr domu	Nr działki	Typ płyt***	Stan płyt**	Ilość płyt a-c w m ² *
2684	Radziłów	Piękna	32	1382	2	3	40
2685	Radziłów	Piękna	32	1382	1	3	195
2686	Radziłów	Piękna	32	1383	2	3	235
2687	Radziłów	Piękna	33	1186	2	3	12
2688	Radziłów	Piękna	33	1186	2	3	113
2689	Radziłów	Piękna	33	1186	2	3	177
2690	Radziłów	Piękna	33	1186	2	3	243
2691	Radziłów	Piękna	34	1385	2	3	187
2692	Radziłów	Piękna	34	1385	2	3	249
2693	Radziłów	Piękna	36	1386	2	3	173
2694	Radziłów	Piękna	38	1388/3	2	3	57
2695	Radziłów	Piękna	38	1388/3	2	3	81
2696	Radziłów	Piękna	38	1388/3	2	3	163
2697	Radziłów	Piękna	38	1388/3	2	3	174
2698	Radziłów	Piękna	44	1600	2	3	120
2699	Radziłów	Piękna	44	1600	2	3	228
2700	Radziłów	Piękna	44	1600	2	3	334
2701	Radziłów	Piękna	46	1601	2	3	214
2702	Radziłów	Piękna	48	1602	2	3	322
2703	Radziłów	Piękna	50	1471	2	3	191
2704	Radziłów	Piękna	50	1471	2	3	214
2705	Radziłów	Piękna	52	1472	2	3	164
2706	Radziłów	Piękna	52	1472	2	3	240
2707	Radziłów	Piękna	56	1474	2	3	192
2708	Radziłów	Piękna	58	1475	2	3	218
2709	Radziłów	Piękna	BN	1168	2	3	489
2710	Radziłów	Piękna	BN	1182	2	3	376
2711	Radziłów	Piękna	BN	1187	2	3	39
2712	Radziłów	Piękna	BN	1187	2	3	110
2713	Radziłów	Piękna	BN	1373	2	3	42
2714	Radziłów	Piękna	BN	1373	2	3	155
2715	Radziłów	Piękna	BN	1373	2	3	194
2716	Radziłów	Piękna	BN	1373	2	3	231
2717	Radziłów	Piękna	BN	1460	2	3	14
2718	Radziłów	Piękna	BN	1177/1	2	3	148
2719	Radziłów	Piękna	BN	1374/2	2	3	105
2720	Radziłów	Piękna	BN	1374/2	2	3	154
2721	Radziłów	Piękna	BN	1389/3	2	3	122
2722	Radziłów	Sadowa	BN	1487	2	3	170
2723	Radziłów	Sadowa	BN	1489	2	3	216
2724	Radziłów	Sadowa	BN	1649	2	3	218
2725	Radziłów	Sportowa	4	1643	2	3	221
2726	Radziłów	Sportowa	12	1647	2	3	140
2727	Radziłów	Sportowa	BN	1645	2	3	400



Lp.	Miejscowość	Ulica	Nr domu	Nr działki	Typ płyt***	Stan płyt**	Ilość płyt a-c w m ² *
2728	Radziłów	Sportowa	BN	1646	2	3	228
2729	Radziłów	Szczuczyńska	1	1114	2	3	83
2730	Radziłów	Szczuczyńska	1	1114	2	3	134
2731	Radziłów	Szczuczyńska	1	1114	2	3	143
2732	Radziłów	Szczuczyńska	1	1115	2	3	190
2733	Radziłów	Szczuczyńska	2	1113	2	3	130
2734	Radziłów	Szczuczyńska	3	1062	2	3	314
2735	Radziłów	Szczuczyńska	3	1252	2	3	6
2736	Radziłów	Szczuczyńska	3	1252	2	3	110
2737	Radziłów	Szczuczyńska	3	1061/2	2	3	28
2738	Radziłów	Szczuczyńska	3	1061/2	2	3	30
2739	Radziłów	Szczuczyńska	3	1061/2	2	3	47
2740	Radziłów	Szczuczyńska	3	1061/2	2	3	140
2741	Radziłów	Szczuczyńska	3	1061/2	2	3	140
2742	Radziłów	Szczuczyńska	3	1061/2	2	3	467
2743	Radziłów	Szczuczyńska	4	1112	2	3	29
2744	Radziłów	Szczuczyńska	5	1064	2	3	82
2745	Radziłów	Szczuczyńska	5	1064	2	3	174
2746	Radziłów	Szczuczyńska	5	1064	2	3	228
2747	Radziłów	Szczuczyńska	5	1251	2	3	82
2748	Radziłów	Szczuczyńska	6	1111	2	3	71
2749	Radziłów	Szczuczyńska	6	1111	1	3	168
2750	Radziłów	Szczuczyńska	6	1111	2	3	174
2751	Radziłów	Szczuczyńska	9	1071	2	3	22
2752	Radziłów	Szczuczyńska	9	1071	2	3	61
2753	Radziłów	Szczuczyńska	9	1071	2	3	209
2754	Radziłów	Szczuczyńska	9	1246	2	3	14
2755	Radziłów	Szczuczyńska	9	1246	2	3	17
2756	Radziłów	Szczuczyńska	9	1246	2	3	116
2757	Radziłów	Szczuczyńska	11	1073	2	3	134
2758	Radziłów	Szczuczyńska	11	1243	2	3	105
2759	Radziłów	Szczuczyńska	12	1108	2	3	20
2760	Radziłów	Szczuczyńska	12	1108	1	3	99
2761	Radziłów	Szczuczyńska	12	1108	2	3	103
2762	Radziłów	Szczuczyńska	12	1108	1	3	191
2763	Radziłów	Szczuczyńska	13	1079	2	3	122
2764	Radziłów	Szczuczyńska	13	1240	1	3	52
2765	Radziłów	Szczuczyńska	13	1240	2	3	74
2766	Radziłów	Szczuczyńska	14	1107	2	3	43
2767	Radziłów	Szczuczyńska	14	1107	2	3	173
2768	Radziłów	Szczuczyńska	15	1081	2	3	178
2769	Radziłów	Szczuczyńska	15	1081	2	3	233
2770	Radziłów	Szczuczyńska	15	1239	2	3	79
2771	Radziłów	Szczuczyńska	16	1106	2	3	245



Lp.	Miejscowość	Ulica	Nr domu	Nr działki	Typ płyt***	Stan płyt**	Ilość płyt a-c w m ² *
2772	Radziłów	Szczuczzyńska	17	1021	2	3	82
2773	Radziłów	Szczuczzyńska	17	1021	2	3	91
2774	Radziłów	Szczuczzyńska	17	1021	2	3	291
2775	Radziłów	Szczuczzyńska	17	1022	2	3	48
2776	Radziłów	Szczuczzyńska	17	1084	2	3	35
2777	Radziłów	Szczuczzyńska	17	1084	2	3	124
2778	Radziłów	Szczuczzyńska	19	1020	2	3	119
2779	Radziłów	Szczuczzyńska	19	1020	2	3	140
2780	Radziłów	Szczuczzyńska	19	1068	2	3	132
2781	Radziłów	Szczuczzyńska	19	1068	2	3	169
2782	Radziłów	Szczuczzyńska	19	1069	2	3	423
2783	Radziłów	Szczuczzyńska	20	1105	2	3	284
2784	Radziłów	Szczuczzyńska	22	1104	2	3	136
2785	Radziłów	Szczuczzyńska	22	1104	2	3	177
2786	Radziłów	Szczuczzyńska	22	1104	2	3	201
2787	Radziłów	Szczuczzyńska	24	1103	2	3	90
2788	Radziłów	Szczuczzyńska	24	1103	2	3	154
2789	Radziłów	Szczuczzyńska	24	1103	1	3	310
2790	Radziłów	Szczuczzyńska	26	1059	2	3	31
2791	Radziłów	Szczuczzyńska	26	1059	2	3	75
2792	Radziłów	Szczuczzyńska	26	1059	2	3	129
2793	Radziłów	Szczuczzyńska	28	1057/3	2	3	71
2794	Radziłów	Szczuczzyńska	28	1057/3	2	3	83
2795	Radziłów	Szczuczzyńska	28	1057/3	2	3	133
2796	Radziłów	Szczuczzyńska	28	1057/3	2	3	163
2797	Radziłów	Szczuczzyńska	28	1057/3	2	3	246
2798	Radziłów	Szczuczzyńska	BN	1066	2	3	68
2799	Radziłów	Szczuczzyńska	BN	1066	2	3	201
2800	Radziłów	Szczuczzyńska	BN	1070	2	3	171
2801	Radziłów	Szczuczzyńska	BN	1070	2	3	198
2802	Radziłów	Szczuczzyńska	BN	1074	2	3	103
2803	Radziłów	Szczuczzyńska	BN	1074	2	3	156
2804	Radziłów	Szczuczzyńska	BN	1087	1	3	52
2805	Radziłów	Szczuczzyńska	BN	1087	2	3	221
2806	Radziłów	Szczuczzyńska	BN	1088	2	3	54
2807	Radziłów	Szczuczzyńska	BN	1097	2	3	41
2808	Radziłów	Szczuczzyńska	BN	1097	2	3	48
2809	Radziłów	Szczuczzyńska	BN	1097	2	3	303
2810	Radziłów	Szczuczzyńska	BN	1253	2	3	32
2811	Radziłów		3	459	2	3	50
2812	Radziłów		3	459	2	3	112
2813	Radziłów		3	459	1	3	219
2814	Radziłów		3	459	2	3	243
2815	Radziłów		3	459	2	3	303



Lp.	Miejscowość	Ulica	Nr domu	Nr działki	Typ płyt***	Stan płyt**	Ilość płyt a-c w m ² *
2816	Radziłów		4	209	1	3	184
2817	Radziłów		4	209	2	3	251
2818	Radziłów		4	209	2	3	307
2819	Radziłów		4	209	2	3	373
2820	Radziłów		4	1533	2	3	45
2821	Radziłów		4	1533	2	3	160
2822	Radziłów		4	1533	2	3	192
2823	Radziłów		4	1533	2	3	240
2824	Radziłów		5	1532	2	3	180
2825	Radziłów		5	1532	2	3	229
2826	Radziłów		5	1532	2	3	342
2827	Radziłów		9	197	2	3	136
2828	Radziłów		9	197	2	3	325
2829	Radziłów		10	196	2	3	175
2830	Radziłów		10	196	2	3	243
2831	Radziłów		10	196	2	3	288
2832	Radziłów		10	196	2	3	444
2833	Radziłów		11	188	2	3	113
2834	Radziłów		11	190/1	2	3	577
2835	Radziłów		11	190/5	2	3	76
2836	Radziłów		11	190/5	2	3	83
2837	Radziłów		11	190/5	2	3	129
2838	Radziłów		11	190/5	2	3	141
2839	Radziłów		12	53/1	2	3	49
2840	Radziłów		12	53/1	2	3	515
2841	Radziłów		14	1633	2	3	15
2842	Radziłów		14	1633	2	3	52
2843	Radziłów		14	1633	2	3	113
2844	Radziłów		14	1633	2	3	161
2845	Radziłów		14	1633	2	3	273
2846	Radziłów		14	1633	2	3	290
2847	Radziłów		16	1635	2	3	10
2848	Radziłów		16	1635	2	3	98
2849	Radziłów		16	1635	2	3	170
2850	Radziłów		16	1635	2	3	204
2851	Radziłów		16	1635	2	3	320
2852	Radziłów		17	56/1	2	3	91
2853	Radziłów		17	56/1	2	3	201
2854	Radziłów		17	56/1	2	3	334
2855	Radziłów		BN	51	2	3	87
2856	Radziłów		BN	218	2	3	160
2857	Radziłów		BN	275	2	3	91
2858	Radziłów		BN	275	2	3	197
2859	Radziłów		BN	442	1	3	78



Lp.	Miejscowość	Ulica	Nr domu	Nr działki	Typ płyt***	Stan płyt**	Ilość płyt a-c w m ² *
2860	Radziłów		BN	442	1	3	137
2861	Radziłów		BN	928	2	3	31
2862	Radziłów		BN	52/2	2	3	124
2863	Radziłów		BN	52/2	2	3	238
2864	Radziłów		BN	52/2	2	3	246
2865	Radziłów		BN	60/1	2	3	141
2866	Radziłów		BN	60/1	2	3	259
2867	Rydzewo Szlacheckie		1	122	2	3	106
2868	Rydzewo Szlacheckie		1	122	2	3	247
2869	Rydzewo Szlacheckie		1	122	2	3	308
2870	Rydzewo Szlacheckie		1	122	2	3	421
2871	Rydzewo Szlacheckie		2	120	2	3	206
2872	Rydzewo Szlacheckie		2	120	2	3	211
2873	Rydzewo Szlacheckie		2	120	2	3	467
2874	Rydzewo Szlacheckie		4	117	2	3	27
2875	Rydzewo Szlacheckie		4	117	2	3	206
2876	Rydzewo Szlacheckie		4	117	2	3	322
2877	Rydzewo Szlacheckie		4	117	2	3	547
2878	Rydzewo Szlacheckie		5	116	2	3	18
2879	Rydzewo Szlacheckie		5	116	2	3	45
2880	Rydzewo Szlacheckie		5	116	2	3	103
2881	Rydzewo Szlacheckie		5	116	2	3	138
2882	Rydzewo Szlacheckie		5	116	2	3	198
2883	Rydzewo Szlacheckie		5	116	2	3	204
2884	Rydzewo Szlacheckie		5	116	2	3	232
2885	Rydzewo Szlacheckie		6	94	2	3	208
2886	Rydzewo Szlacheckie		6	94	2	3	362
2887	Rydzewo Szlacheckie		6	94	2	3	396
2888	Rydzewo Szlacheckie		7	115	2	3	71
2889	Rydzewo Szlacheckie		7	115	2	3	165
2890	Rydzewo Szlacheckie		7	115	2	3	308
2891	Rydzewo Szlacheckie		9	110	2	3	199
2892	Rydzewo Szlacheckie		9	110	2	3	229
2893	Rydzewo Szlacheckie		9	110	2	3	402
2894	Rydzewo Szlacheckie		13	98	2	3	23
2895	Rydzewo Szlacheckie		13	98	2	3	124
2896	Rydzewo Szlacheckie		13	98	2	3	192
2897	Rydzewo Szlacheckie		13	98	2	3	484
2898	Rydzewo Szlacheckie		13	99	2	3	13
2899	Rydzewo Szlacheckie		14	113	2	3	190
2900	Rydzewo Szlacheckie		14	113	2	3	296
2901	Rydzewo Szlacheckie		14	113	2	3	518
2902	Rydzewo Szlacheckie		18	101	2	3	277
2903	Rydzewo Szlacheckie		18	101	2	3	372



Lp.	Miejscowość	Ulica	Nr domu	Nr działki	Typ płyt***	Stan płyt**	Ilość płyt a-c w m ² *
2904	Rydzewo Szlacheckie		19	102	2	3	260
2905	Rydzewo Szlacheckie		22	102	2	3	28
2906	Rydzewo Szlacheckie		22	102	2	3	188
2907	Rydzewo Szlacheckie		22	102	2	3	202
2908	Rydzewo Szlacheckie		22	103/2	2	3	50
2909	Rydzewo Szlacheckie		22	103/2	2	3	83
2910	Rydzewo Szlacheckie		24	109	2	3	23
2911	Rydzewo Szlacheckie		24	109	2	3	72
2912	Rydzewo Szlacheckie		24	109	2	3	245
2913	Rydzewo Szlacheckie		25	108	2	3	47
2914	Rydzewo Szlacheckie		25	108	2	3	101
2915	Rydzewo Szlacheckie		25	108	2	3	263
2916	Rydzewo Szlacheckie		25	108	2	3	528
2917	Rydzewo Szlacheckie		26	105	2	3	462
2918	Rydzewo Szlacheckie		26	105	2	3	741
2919	Rydzewo Szlacheckie		BN	95	2	3	105
2920	Rydzewo Szlacheckie		BN	95	2	3	201
2921	Rydzewo Szlacheckie		BN	95	2	3	479
2922	Rydzewo Szlacheckie		BN	102	2	3	38
2923	Rydzewo Szlacheckie		BN	104	2	3	145
2924	Rydzewo Szlacheckie		BN	104	2	3	222
2925	Rydzewo Szlacheckie		BN	104	2	3	305
2926	Rydzewo Szlacheckie		BN	106	2	3	229
2927	Rydzewo Szlacheckie		BN	106	2	3	305
2928	Rydzewo Szlacheckie		BN	107	2	3	125
2929	Rydzewo Szlacheckie		BN	107	2	3	211
2930	Rydzewo Szlacheckie		BN	107	2	3	332
2931	Rydzewo Szlacheckie		BN	111	2	3	151
2932	Rydzewo Szlacheckie		BN	111	2	3	396
2933	Rydzewo Szlacheckie		BN	112	2	3	41
2934	Rydzewo Szlacheckie		BN	112	2	3	244
2935	Rydzewo Szlacheckie		BN	112	2	3	250
2936	Rydzewo Szlacheckie		BN	112	2	3	373
2937	Rydzewo Szlacheckie		BN	112	2	3	829
2938	Rydzewo Szlacheckie		BN	114	2	3	86
2939	Rydzewo Szlacheckie		BN	114	2	3	205
2940	Rydzewo Szlacheckie		BN	114	2	3	259
2941	Rydzewo Szlacheckie		BN	114	2	3	366
2942	Rydzewo Szlacheckie		BN	118	2	3	136
2943	Rydzewo Szlacheckie		BN	118	2	3	187
2944	Rydzewo Szlacheckie		BN	118	2	3	453
2945	Rydzewo-Pieniążek		4	58	2	3	279
2946	Rydzewo-Pieniążek		4	59	2	3	383
2947	Rydzewo-Pieniążek		4	59	2	3	474



Lp.	Miejscowość	Ulica	Nr domu	Nr działki	Typ płyt***	Stan płyt**	Ilość płyt a-c w m ² *
2948	Rydzewo-Pieniążek		7	60	2	3	54
2949	Rydzewo-Pieniążek		7	60	2	3	115
2950	Rydzewo-Pieniążek		8	62	2	3	34
2951	Rydzewo-Pieniążek		8	62	2	3	52
2952	Rydzewo-Pieniążek		8	62	2	3	161
2953	Rydzewo-Pieniążek		8	62	2	3	252
2954	Rydzewo-Pieniążek		8	62	2	3	344
2955	Rydzewo-Pieniążek		10	93	2	3	574
2956	Rydzewo-Pieniążek		10	96	2	3	246
2957	Rydzewo-Pieniążek		10	96	2	3	356
2958	Rydzewo-Pieniążek		10	96	2	3	462
2959	Rydzewo-Pieniążek		11	91	2	3	208
2960	Rydzewo-Pieniążek		11	91	1	3	259
2961	Rydzewo-Pieniążek		11	91	2	3	288
2962	Rydzewo-Pieniążek		11	91	2	3	509
2963	Rydzewo-Pieniążek		12	50	2	3	32
2964	Rydzewo-Pieniążek		12	50	2	3	148
2965	Rydzewo-Pieniążek		12	50	1	3	197
2966	Rydzewo-Pieniążek		12	50	2	3	199
2967	Rydzewo-Pieniążek		12	50	2	3	303
2968	Rydzewo-Pieniążek		14	19	2	3	230
2969	Rydzewo-Pieniążek		14	20	1	3	165
2970	Rydzewo-Pieniążek		15	49	2	3	115
2971	Rydzewo-Pieniążek		16	17	2	3	124
2972	Rydzewo-Pieniążek		16	17	2	3	157
2973	Rydzewo-Pieniążek		16	17	2	3	192
2974	Rydzewo-Pieniążek		17	46	2	3	43
2975	Rydzewo-Pieniążek		17	46	2	3	99
2976	Rydzewo-Pieniążek		17	46	2	3	134
2977	Rydzewo-Pieniążek		17	46	2	3	222
2978	Rydzewo-Pieniążek		18	15	2	3	166
2979	Rydzewo-Pieniążek		18	15	2	3	177
2980	Rydzewo-Pieniążek		18	15	2	3	460
2981	Rydzewo-Pieniążek		20	44	2	3	42
2982	Rydzewo-Pieniążek		20	44	2	3	99
2983	Rydzewo-Pieniążek		20	44	1	3	161
2984	Rydzewo-Pieniążek		20	44	2	3	178
2985	Rydzewo-Pieniążek		21	42	2	3	215
2986	Rydzewo-Pieniążek		21	42	2	3	313
2987	Rydzewo-Pieniążek		21	43	1	3	161
2988	Rydzewo-Pieniążek		21	43	2	3	228
2989	Rydzewo-Pieniążek		21	43	2	3	250
2990	Rydzewo-Pieniążek		22	41	1	3	110
2991	Rydzewo-Pieniążek		22	41	2	3	188



Lp.	Miejscowość	Ulica	Nr domu	Nr działki	Typ płyt***	Stan płyt**	Ilość płyt a-c w m ² *
2992	Rydzewo-Pieniążek		22	41	2	3	403
2993	Rydzewo-Pieniążek		23	8	2	3	31
2994	Rydzewo-Pieniążek		23	8	2	3	44
2995	Rydzewo-Pieniążek		23	8	1	3	318
2996	Rydzewo-Pieniążek		23	9	2	3	98
2997	Rydzewo-Pieniążek		24	5	2	3	31
2998	Rydzewo-Pieniążek		24	5	1	3	410
2999	Rydzewo-Pieniążek		24	6	2	3	384
3000	Rydzewo-Pieniążek		BN	4	2	3	853
3001	Rydzewo-Pieniążek		BN	4	2	3	1065
3002	Rydzewo-Pieniążek		BN	14	2	3	59
3003	Rydzewo-Pieniążek		BN	14	2	3	328
3004	Rydzewo-Pieniążek		BN	19	2	3	276
3005	Rydzewo-Pieniążek		BN	205	2	3	246
3006	Rydzewo-Pieniążek		BN	206	2	3	569
3007	Słucz		1	190	2	3	18
3008	Słucz		1	190	2	3	19
3009	Słucz		1	190	1	3	137
3010	Słucz		1	190	2	3	215
3011	Słucz		1	190	2	3	264
3012	Słucz		2	161	2	3	25
3013	Słucz		2	161	2	3	42
3014	Słucz		2	161	1	3	154
3015	Słucz		2	161	2	3	264
3016	Słucz		2	161	1	3	505
3017	Słucz		4	160	1	3	148
3018	Słucz		5	189	2	3	35
3019	Słucz		5	189	1	3	153
3020	Słucz		6	158	2	3	8
3021	Słucz		6	158	2	3	163
3022	Słucz		6	158	2	3	201
3023	Słucz		7	187	2	3	21
3024	Słucz		7	187	2	3	49
3025	Słucz		7	187	2	3	154
3026	Słucz		7	187	2	3	344
3027	Słucz		8	157	2	3	96
3028	Słucz		8	157	2	3	252
3029	Słucz		9	186	2	3	163
3030	Słucz		9	186	2	3	167
3031	Słucz		9	186	2	3	311
3032	Słucz		10	156	2	3	24
3033	Słucz		10	156	2	3	165
3034	Słucz		10	156	2	3	205
3035	Słucz		10	156	2	3	447



Lp.	Miejscowość	Ulica	Nr domu	Nr działki	Typ płyt***	Stan płyt**	Ilość płyt a-c w m ² *
3036	Słucz		11	184	2	3	109
3037	Słucz		11	184	2	3	174
3038	Słucz		11	184	2	3	219
3039	Słucz		12	154	2	3	9
3040	Słucz		12	154	2	3	156
3041	Słucz		12	154	2	3	189
3042	Słucz		12	154	2	3	310
3043	Słucz		13	183	2	3	35
3044	Słucz		13	183	2	3	107
3045	Słucz		13	183	2	3	123
3046	Słucz		13	183	1	3	273
3047	Słucz		13	185	2	3	64
3048	Słucz		13	185	2	3	290
3049	Słucz		13	185	2	3	363
3050	Słucz		14	153	2	3	54
3051	Słucz		14	153	2	3	109
3052	Słucz		14	153	2	3	174
3053	Słucz		14	153	2	3	314
3054	Słucz		16	152	2	3	20
3055	Słucz		16	152	2	3	102
3056	Słucz		16	152	2	3	106
3057	Słucz		16	152	2	3	144
3058	Słucz		17	182	2	3	260
3059	Słucz		17	182	1	3	266
3060	Słucz		17	182	2	3	341
3061	Słucz		19	181	2	3	78
3062	Słucz		19	181	2	3	89
3063	Słucz		19	181	2	3	127
3064	Słucz		19	181	2	3	253
3065	Słucz		21	180	2	3	14
3066	Słucz		21	180	2	3	190
3067	Słucz		21	180	2	3	293
3068	Słucz		22	166	2	3	238
3069	Słucz		22	166	2	3	491
3070	Słucz		23	179	2	3	32
3071	Słucz		23	179	2	3	68
3072	Słucz		23	179	2	3	100
3073	Słucz		23	179	2	3	195
3074	Słucz		23	179	2	3	286
3075	Słucz		24	165	2	3	9
3076	Słucz		24	165	2	3	28
3077	Słucz		24	165	2	3	85
3078	Słucz		24	165	2	3	182
3079	Słucz		25	178	2	3	132



Lp.	Miejscowość	Ulica	Nr domu	Nr działki	Typ płyt***	Stan płyt**	Ilość płyt a-c w m ² *
3080	Słucz		25	178	2	3	226
3081	Słucz		25	178	2	3	242
3082	Słucz		25	178	2	3	264
3083	Słucz		26	149	2	3	29
3084	Słucz		26	149	2	3	171
3085	Słucz		26	149	2	3	242
3086	Słucz		26	149	2	3	262
3087	Słucz		27	177	2	3	19
3088	Słucz		27	177	2	3	177
3089	Słucz		28	148	2	3	137
3090	Słucz		28	148	2	3	255
3091	Słucz		29	176	2	3	372
3092	Słucz		31	171	1	3	147
3093	Słucz		31	175	2	3	43
3094	Słucz		31	175	2	3	109
3095	Słucz		32	147	2	3	45
3096	Słucz		32	146/13	2	3	38
3097	Słucz		33	174	2	3	148
3098	Słucz		34	146/7	2	3	25
3099	Słucz		34	146/7	2	3	284
3100	Słucz		36	146/6	2	3	13
3101	Słucz		36	146/6	2	3	23
3102	Słucz		36	146/6	2	3	59
3103	Słucz		38	146/8	2	3	325
3104	Słucz		39	192	2	3	226
3105	Słucz		39	192	2	3	294
3106	Słucz		41	193	2	3	33
3107	Słucz		41	193	2	3	144
3108	Słucz		43	194	2	3	83
3109	Słucz		43	194	2	3	184
3110	Słucz		44	146/10	2	3	103
3111	Słucz		45	195	2	3	140
3112	Słucz		45	195	2	3	345
3113	Słucz		47	196	2	3	25
3114	Słucz		47	196	2	3	109
3115	Słucz		48	146/11	2	3	208
3116	Słucz		49	197	2	3	26
3117	Słucz		49	197	2	3	50
3118	Słucz		49	197	2	3	102
3119	Słucz		49	197	2	3	233
3120	Słucz		50	146/35	2	3	78
3121	Słucz		50	146/35	2	3	198
3122	Słucz		50	146/35	2	3	204
3123	Słucz		50	146/35	2	3	227



Lp.	Miejscowość	Ulica	Nr domu	Nr działki	Typ płyt***	Stan płyt**	Ilość płyt a-c w m ² *
3124	Słucz		50	146/35	2	3	238
3125	Słucz		50	146/35	2	3	250
3126	Słucz		50	146/35	2	3	325
3127	Słucz		50	146/35	2	3	362
3128	Słucz		50	146/35	2	3	441
3129	Słucz		50	146/35	2	3	499
3130	Słucz		50	146/35	2	3	557
3131	Słucz		50	146/35	2	3	1089
3132	Słucz		50	146/35	2	3	1486
3133	Słucz		50	146/35	2	3	1520
3134	Słucz		50	146/35	2	3	2844
3135	Słucz		52	146/32	2	3	74
3136	Słucz		52	146/32	2	3	97
3137	Słucz		52	146/32	2	3	108
3138	Słucz		52	146/32	2	3	409
3139	Słucz		52	146/32	2	3	451
3140	Słucz		52	146/34	2	3	310
3141	Słucz		52	146/35	2	3	1127
3142	Słucz		53	139	2	3	8
3143	Słucz		53	139	2	3	222
3144	Słucz		54	116	2	3	17
3145	Słucz		54	116	2	3	64
3146	Słucz		54	116	2	3	178
3147	Słucz		56	113	2	3	232
3148	Słucz		60	111	2	3	21
3149	Słucz		60	111	2	3	26
3150	Słucz		60	111	2	3	34
3151	Słucz		60	111	2	3	39
3152	Słucz		60	111	2	3	178
3153	Słucz		60	111	2	3	407
3154	Słucz		62	110	2	3	204
3155	Słucz		63	132	2	3	400
3156	Słucz		64	109	2	3	34
3157	Słucz		64	109	2	3	153
3158	Słucz		65	131	2	3	156
3159	Słucz		65	131	1	3	182
3160	Słucz		66	108	2	3	279
3161	Słucz		67	705	1	3	116
3162	Słucz		68	107	2	3	146
3163	Słucz		69	130	2	3	291
3164	Słucz		70	106	2	3	48
3165	Słucz		71	129	2	3	136
3166	Słucz		71	129	2	3	167
3167	Słucz		72	105	2	3	8



Lp.	Miejscowość	Ulica	Nr domu	Nr działki	Typ płyt***	Stan płyt**	Ilość płyt a-c w m ² *
3168	Słucz		72	105	2	3	9
3169	Słucz		72	105	2	3	50
3170	Słucz		73	128	2	3	16
3171	Słucz		73	128	2	3	212
3172	Słucz		74	103/3	2	3	56
3173	Słucz		74	103/3	1	3	88
3174	Słucz		74	103/3	2	3	113
3175	Słucz		74	103/3	2	3	150
3176	Słucz		74	104/1	2	3	22
3177	Słucz		75	127	2	3	41
3178	Słucz		75	127	2	3	104
3179	Słucz		75	127	2	3	197
3180	Słucz		75	127	2	3	202
3181	Słucz		75	127	2	3	216
3182	Słucz		75	127	2	3	511
3183	Słucz		76	103/2	2	3	5
3184	Słucz		76	103/2	2	3	16
3185	Słucz		76	103/2	2	3	154
3186	Słucz		77	125	2	3	18
3187	Słucz		77	125	2	3	103
3188	Słucz		77	125	2	3	245
3189	Słucz		78	102	2	3	223
3190	Słucz		79	123	2	3	8
3191	Słucz		79	123	2	3	8
3192	Słucz		79	123	2	3	45
3193	Słucz		79	123	2	3	56
3194	Słucz		79	123	2	3	232
3195	Słucz		79	124	2	3	98
3196	Słucz		79	124	2	3	99
3197	Słucz		80	101	2	3	211
3198	Słucz		81	117	2	3	13
3199	Słucz		81	117	2	3	66
3200	Słucz		81	117	1	3	113
3201	Słucz		82	100	2	3	21
3202	Słucz		82	100	2	3	33
3203	Słucz		82	100	2	3	40
3204	Słucz		83	115	2	3	10
3205	Słucz		83	115	2	3	156
3206	Słucz		84	89	2	3	29
3207	Słucz		84	89	2	3	70
3208	Słucz		84	89	2	3	143
3209	Słucz		84	89	2	3	157
3210	Słucz		84	89	2	3	496
3211	Słucz		85	99	2	3	133



Lp.	Miejscowość	Ulica	Nr domu	Nr działki	Typ płyt***	Stan płyt**	Ilość płyt a-c w m ² *
3212	Słucz		85	99	1	3	185
3213	Słucz		85	99	2	3	328
3214	Słucz		86	87	2	3	13
3215	Słucz		86	87	2	3	182
3216	Słucz		86	87	2	3	211
3217	Słucz		86	88	2	3	112
3218	Słucz		86	88	2	3	147
3219	Słucz		86	88	2	3	256
3220	Słucz		87	98	2	3	113
3221	Słucz		88	87	2	3	133
3222	Słucz		90	145	2	3	75
3223	Słucz		91	96	2	3	66
3224	Słucz		92	144	2	3	21
3225	Słucz		94	85	1	3	100
3226	Słucz		94	85	1	3	173
3227	Słucz		94	85	1	3	174
3228	Słucz		95	94	2	3	277
3229	Słucz		95	94	2	3	430
3230	Słucz		96	84	2	3	84
3231	Słucz		96	84	1	3	124
3232	Słucz		96	84	2	3	136
3233	Słucz		96	84	2	3	173
3234	Słucz		97	93	2	3	23
3235	Słucz		97	93	2	3	42
3236	Słucz		97	93	2	3	96
3237	Słucz		97	93	2	3	158
3238	Słucz		98	83	2	3	136
3239	Słucz		98	97	2	3	180
3240	Słucz		100	82	2	3	4
3241	Słucz		100	82	2	3	247
3242	Słucz		102	81	2	3	25
3243	Słucz		102	81	2	3	69
3244	Słucz		102	81	2	3	161
3245	Słucz		103	31	2	3	9
3246	Słucz		103	31	2	3	106
3247	Słucz		103	31	2	3	256
3248	Słucz		105	33	2	3	150
3249	Słucz		107	36	2	3	23
3250	Słucz		107	36	2	3	144
3251	Słucz		107	36	2	3	177
3252	Słucz		108	78	2	3	22
3253	Słucz		108	78	2	3	117
3254	Słucz		108	78	2	3	139
3255	Słucz		108	78	2	3	141



Lp.	Miejscowość	Ulica	Nr domu	Nr działki	Typ płyt***	Stan płyt**	Ilość płyt a-c w m ² *
3256	Słucz		108	78	2	3	221
3257	Słucz		111	37	2	3	15
3258	Słucz		111	37	1	3	160
3259	Słucz		111	37	2	3	195
3260	Słucz		111	37	1	3	202
3261	Słucz		111	37	2	3	245
3262	Słucz		111	37	2	3	595
3263	Słucz		112	77	2	3	171
3264	Słucz		112	77	2	3	194
3265	Słucz		113	29	2	3	84
3266	Słucz		113	29	2	3	158
3267	Słucz		116	541	2	3	160
3268	Słucz		116	541	2	3	693
3269	Słucz		116	541	2	3	693
3270	Słucz		118	546	1	3	147
3271	Słucz		118	546	2	3	431
3272	Słucz		123	563	2	3	18
3273	Słucz		123	563	2	3	22
3274	Słucz		123	563	1	3	143
3275	Słucz		123	563	2	3	165
3276	Słucz		123	563	2	3	180
3277	Słucz		123	563	2	3	338
3278	Słucz		125	558	1	3	126
3279	Słucz		125	558	2	3	240
3280	Słucz		126	565	2	3	48
3281	Słucz		126	565	2	3	89
3282	Słucz		126	565	2	3	120
3283	Słucz		126	565	2	3	188
3284	Słucz		126	565	1	3	256
3285	Słucz		128	577	2	3	26
3286	Słucz		128	577	2	3	72
3287	Słucz		128	577	2	3	191
3288	Słucz		128	577	2	3	412
3289	Słucz		129	490	2	3	567
3290	Słucz		129	490	2	3	655
3291	Słucz		131	524	2	3	8
3292	Słucz		131	524	2	3	16
3293	Słucz		131	524	2	3	28
3294	Słucz		131	524	2	3	150
3295	Słucz		131	524	2	3	240
3296	Słucz		131	524	2	3	354
3297	Słucz		132	455	2	3	164
3298	Słucz		132	455	2	3	245
3299	Słucz		132	455	2	3	246



Lp.	Miejscowość	Ulica	Nr domu	Nr działki	Typ płyt***	Stan płyt**	Ilość płyt a-c w m ² *
3300	Słucz		132	455	2	3	303
3301	Słucz		134	435	1	3	148
3302	Słucz		134	435	2	3	188
3303	Słucz		134	435	2	3	206
3304	Słucz		134	435	2	3	234
3305	Słucz		134	435	2	3	270
3306	Słucz		134	435	1	3	371
3307	Słucz		40, 46	146/4	2	3	723
3308	Słucz		BN	79	2	3	22
3309	Słucz		BN	79	2	3	118
3310	Słucz		BN	92	2	3	100
3311	Słucz		BN	92	2	3	202
3312	Słucz		BN	112	2	3	167
3313	Słucz		BN	112	1	3	296
3314	Słucz		BN	113	1	3	93
3315	Słucz		BN	113	1	3	272
3316	Słucz		BN	133	2	3	27
3317	Słucz		BN	135	2	3	190
3318	Słucz		BN	135	2	3	297
3319	Słucz		BN	138	2	3	41
3320	Słucz		BN	138	2	3	143
3321	Słucz		BN	173	2	3	214
3322	Słucz		BN	400	2	3	182
3323	Słucz		BN	400	2	3	297
3324	Słucz		BN	529	2	3	481
3325	Słucz		BN	529	2	3	486
3326	Słucz		BN	551	1	3	212
3327	Słucz		BN	551	2	3	301
3328	Słucz		BN	552	2	3	21
3329	Słucz		BN	552	2	3	173
3330	Słucz		BN	552	1	3	194
3331	Słucz		BN	552	2	3	243
3332	Słucz		BN	564	1	3	133
3333	Słucz		BN	564	2	3	280
3334	Słucz		BN	564	2	3	363
3335	Słucz		BN	575	2	3	216
3336	Słucz		BN	575	2	3	228
3337	Słucz		BN	575	1	3	232
3338	Słucz		BN	137/2	2	3	18
3339	Słucz		BN	146/29	2	3	23
3340	Słucz		BN	146/29	2	3	27
3341	Słucz		BN	146/35	2	3	563
3342	Słucz		BN	433/4	2	3	46
3343	Słucz		BN	433/4	2	3	129



Lp.	Miejscowość	Ulica	Nr domu	Nr działki	Typ płyt***	Stan płyt**	Ilość płyt a-c w m ² *
3344	Słucz		BN	433/4	2	3	249
3345	Słucz		BN	433/4	2	3	395
3346	Słucz		BN	456/1	2	3	219
3347	Słucz		BN	456/1	2	3	270
3348	Słucz		BN	548/2	2	3	4
3349	Słucz		BN	548/2	2	3	270
3350	Słucz		BN	548/2	2	3	379
3351	Sośnia		3	69	2	3	8
3352	Sośnia		BN	84	2	3	8
3353	Sośnia		BN	84	2	3	11
3354	Sośnia		BN	84	2	3	188
3355	Sośnia		BN	87	2	3	294
3356	Sośnia		BN	88	2	3	181
3358	Szlasy		2	72	2	3	100
3359	Szlasy		2	72	2	3	208
3360	Szlasy		2	72	2	3	232
3361	Szlasy		2	72	2	3	263
3362	Szlasy		2	72	2	3	499
3363	Szlasy		4	63	2	3	28
3364	Szlasy		4	63	2	3	387
3365	Szlasy		4	66	1	3	337
3366	Szlasy		4	69	2	3	294
3367	Szlasy		4	69	2	3	475
3368	Szlasy		8	49	2	3	194
3369	Szlasy		8	100	1	3	505
3370	Szlasy		8	100	2	3	533
3371	Szlasy		8	101/2	1	3	112
3372	Szlasy		BN	51	2	3	339
3373	Szlasy		BN	75	2	3	16
3374	Szlasy		BN	75	2	3	211
3375	Szlasy		BN	75	2	3	301
3376	Szlasy		BN	79/1	2	3	181
3377	Szlasy		BN	79/1	2	3	277
3378	Szyjki		4	55	2	3	259
3379	Szyjki		4	55	2	3	527
3380	Szyjki		5	58	2	3	53
3381	Szyjki		5	58	2	3	81
3382	Szyjki		5	58	2	3	83
3383	Szyjki		5	58	2	3	214
3384	Szyjki		5	58	2	3	277
3385	Szyjki		5	58	2	3	281
3386	Szyjki		5	58	2	3	645
3387	Szyjki		6	57	2	3	108
3388	Szyjki		6	57	2	3	225



Lp.	Miejscowość	Ulica	Nr domu	Nr działki	Typ płyt***	Stan płyt**	Ilość płyt a-c w m ² *
3389	Szyjki		6	57	2	3	229
3390	Szyjki		6	57	2	3	332
3391	Szyjki		7	60	2	3	243
3392	Szyjki		7	60	2	3	287
3393	Szyjki		7	60	2	3	291
3394	Szyjki		7	60	2	3	303
3395	Szyjki		8	61	1	3	197
3396	Szyjki		8	61	2	3	324
3397	Szyjki		8	61	2	3	368
3398	Szyjki		8	61	2	3	434
3399	Szyjki		9	62	2	3	23
3400	Szyjki		9	62	2	3	62
3401	Szyjki		9	62	2	3	205
3402	Szyjki		9	63	2	3	1264
3403	Szyjki		BN	82	2	3	139
3404	Szyjki		BN	77/2	2	3	33
3405	Szyjki		BN	77/2	1	3	208
3406	Szyjki		BN	77/2	2	3	403
3357	Święcienin		BN	138/2	2	3	380
3407	Święcienin		1	227	2	3	141
3408	Święcienin		1	227	2	3	198
3409	Święcienin		1	227	2	3	223
3410	Święcienin		3	229	2	3	140
3411	Święcienin		3	229	2	3	204
3412	Święcienin		4	230	2	3	6
3413	Święcienin		4	230	2	3	95
3414	Święcienin		4	230	2	3	139
3415	Święcienin		4	230	2	3	228
3416	Święcienin		4	239	2	3	14
3417	Święcienin		4	239	2	3	119
3418	Święcienin		4	239	2	3	136
3419	Święcienin		4	239	2	3	206
3420	Święcienin		5	231	2	3	27
3421	Święcienin		5	231	2	3	132
3422	Święcienin		5	231	2	3	211
3423	Święcienin		5	231	2	3	222
3424	Święcienin		6	232	2	3	16
3425	Święcienin		6	232	2	3	173
3426	Święcienin		6	232	2	3	211
3427	Święcienin		6	232	2	3	260
3428	Święcienin		7	215	2	3	104
3429	Święcienin		7	215	2	3	280
3430	Święcienin		7	215	2	3	345
3431	Święcienin		8	233	1	3	21



Lp.	Miejscowość	Ulica	Nr domu	Nr działki	Typ płyt***	Stan płyt**	Ilość płyt a-c w m ² *
3432	Święcienin		8	233	2	3	141
3433	Święcienin		8	233	2	3	155
3434	Święcienin		8	233	2	3	270
3435	Święcienin		10	238	2	3	18
3436	Święcienin		10	238	2	3	32
3437	Święcienin		10	238	2	3	204
3438	Święcienin		10	238	2	3	219
3439	Święcienin		10	238	1	3	267
3440	Święcienin		11	214	2	3	41
3441	Święcienin		11	214	2	3	62
3442	Święcienin		11	214	2	3	112
3443	Święcienin		11	214	2	3	143
3444	Święcienin		11	214	2	3	150
3445	Święcienin		12	132	2	3	25
3446	Święcienin		12	132	2	3	130
3447	Święcienin		12	132	2	3	304
3448	Święcienin		13	213	2	3	8
3449	Święcienin		13	213	2	3	204
3450	Święcienin		13	213	2	3	479
3451	Święcienin		14	131	2	3	17
3452	Święcienin		14	131	2	3	18
3453	Święcienin		14	131	2	3	284
3454	Święcienin		14	131	2	3	324
3455	Święcienin		15	212	2	3	211
3456	Święcienin		16	130	2	3	28
3457	Święcienin		16	130	2	3	42
3458	Święcienin		16	130	2	3	194
3459	Święcienin		16	130	2	3	311
3460	Święcienin		17	211	2	3	30
3461	Święcienin		17	211	2	3	119
3462	Święcienin		17	211	2	3	274
3463	Święcienin		18	129	2	3	20
3464	Święcienin		18	129	2	3	22
3465	Święcienin		18	129	2	3	109
3466	Święcienin		18	129	2	3	192
3467	Święcienin		19	210	2	3	26
3468	Święcienin		19	210	2	3	96
3469	Święcienin		19	210	2	3	145
3470	Święcienin		19	210	2	3	187
3471	Święcienin		19	210	2	3	194
3472	Święcienin		19	210	2	3	253
3473	Święcienin		19	210	2	3	498
3474	Święcienin		20	128	2	3	12
3475	Święcienin		20	128	2	3	20



Lp.	Miejscowość	Ulica	Nr domu	Nr działki	Typ płyt***	Stan płyt**	Ilość płyt a-c w m ² *
3476	Święcienin		20	128	2	3	67
3477	Święcienin		20	128	2	3	102
3478	Święcienin		20	128	2	3	161
3479	Święcienin		21	207	2	3	25
3480	Święcienin		21	207	2	3	170
3481	Święcienin		21	207	2	3	240
3482	Święcienin		21	208	2	3	6
3483	Święcienin		21	208	2	3	211
3484	Święcienin		22	127	2	3	31
3485	Święcienin		22	127	2	3	31
3486	Święcienin		22	127	2	3	192
3487	Święcienin		22	127	2	3	229
3488	Święcienin		23	206	2	3	177
3489	Święcienin		23	206	2	3	184
3490	Święcienin		23	206	2	3	378
3491	Święcienin		24	125	2	3	216
3492	Święcienin		24	125	2	3	287
3493	Święcienin		24	125	2	3	414
3494	Święcienin		25	205	2	3	22
3495	Święcienin		25	205	2	3	69
3496	Święcienin		25	205	2	3	242
3497	Święcienin		25	205	2	3	259
3498	Święcienin		26	123	2	3	201
3499	Święcienin		26	123	2	3	311
3500	Święcienin		27	204	2	3	137
3501	Święcienin		27	204	2	3	204
3502	Święcienin		28	122	2	3	174
3503	Święcienin		28	122	2	3	355
3504	Święcienin		29	203/4	2	3	239
3505	Święcienin		29	203/4	2	3	272
3506	Święcienin		29	203/4	2	3	716
3507	Święcienin		30	121	2	3	18
3508	Święcienin		30	121	2	3	40
3509	Święcienin		30	121	2	3	177
3510	Święcienin		30	121	2	3	191
3511	Święcienin		30	121	2	3	438
3512	Święcienin		31	202	2	3	64
3513	Święcienin		31	202	2	3	264
3514	Święcienin		31	202	2	3	269
3515	Święcienin		31	202	2	3	385
3516	Święcienin		32	120	2	3	37
3517	Święcienin		32	120	2	3	284
3518	Święcienin		32	120	2	3	465
3519	Święcienin		33	119	2	3	61



Lp.	Miejscowość	Ulica	Nr domu	Nr działki	Typ płyt***	Stan płyt**	Ilość płyt a-c w m ² *
3520	Święcienin		33	119	1	3	89
3521	Święcienin		33	119	2	3	132
3522	Święcienin		33	119	2	3	276
3523	Święcienin		34	116	2	3	21
3524	Święcienin		34	116	2	3	260
3525	Święcienin		34	116	2	3	274
3526	Święcienin		34	117	2	3	46
3527	Święcienin		34	117	2	3	50
3528	Święcienin		34	117	2	3	150
3529	Święcienin		34	117	2	3	202
3530	Święcienin		34	117	2	3	242
3531	Święcienin		BN	115	2	3	52
3532	Święcienin		BN	115	2	3	81
3533	Święcienin		BN	115	2	3	293
3534	Święcienin		BN	191	2	3	231
3535	Święcienin		BN	209	2	3	291
3536	Święcienin		BN	113/1	2	3	100
3537	Święcienin		BN	113/2	2	3	74
3538	Święcienin		BN	113/2	2	3	286
3539	Wiązownica		1	23	2	3	81
3540	Wiązownica		1	23	2	3	147
3541	Wiązownica		1	23	2	3	181
3542	Wiązownica		2	8/1	2	3	32
3543	Wiązownica		2	8/1	2	3	40
3544	Wiązownica		2	8/1	2	3	62
3545	Wiązownica		2	8/1	2	3	211
3546	Wiązownica		2	8/1	2	3	380
3547	Wiązownica		2	8/1	2	3	457
3548	Wiązownica		3	22	2	3	26
3549	Wiązownica		3	22	2	3	57
3550	Wiązownica		3	22	2	3	148
3551	Wiązownica		3	22	2	3	216
3552	Wiązownica		3	22	2	3	232
3553	Wiązownica		3	22	2	3	455
3554	Wiązownica		4	4	2	3	184
3555	Wiązownica		4	4	2	3	239
3556	Wiązownica		4	4	2	3	255
3557	Wiązownica		5	21	2	3	177
3558	Wiązownica		5	21	2	3	236
3559	Wiązownica		5	21	2	3	262
3560	Wiązownica		6	3	1	3	125
3561	Wiązownica		6	3	2	3	184
3562	Wiązownica		6	3	2	3	322
3563	Wiązownica		7	20	2	3	31



Lp.	Miejscowość	Ulica	Nr domu	Nr działki	Typ płyt***	Stan płyt**	Ilość płyt a-c w m ² *
3564	Wiązownica		7	20	2	3	64
3565	Wiązownica		7	20	2	3	174
3566	Wiązownica		7	20	2	3	311
3567	Wiązownica		7	20	2	3	436
3568	Wiązownica		9	74	2	3	136
3569	Wiązownica		9	74	1	3	173
3570	Wiązownica		9	74	2	3	199
3571	Wiązownica		9	74	2	3	457
3572	Wiązownica		13	72	2	3	92
3573	Wiązownica		13	73	2	3	74
3574	Wiązownica		13	73	2	3	151
3575	Wiązownica		13	73	2	3	242
3576	Wiązownica		15	71	2	3	194
3577	Wiązownica		15	71	2	3	215
3578	Wiązownica		15	71	2	3	331
3579	Wiązownica		17	70	2	3	76
3580	Wiązownica		17	70	2	3	201
3581	Wiązownica		17	70	2	3	221
3582	Wiązownica		17	70	2	3	229
3583	Wiązownica		19	69	2	3	110
3584	Wiązownica		19	69	2	3	124
3585	Wiązownica		19	69	2	3	206
3586	Wiązownica		21	68	2	3	140
3587	Wiązownica		21	68	2	3	199
3588	Wiązownica		21	68	2	3	325
3589	Wiązownica		BN	48	2	3	76
3590	Wiązownica		BN	48	2	3	257
3591	Wypychy		1	6	2	3	260
3592	Wypychy		1	6	2	3	358
3593	Wypychy		1	6	2	3	532
3594	Wypychy		2	11	2	3	65
3595	Wypychy		2	11	2	3	126
3596	Wypychy		2	11	2	3	189
3597	Wypychy		2	11	2	3	190
3598	Wypychy		2	11	2	3	387
3599	Wypychy		2	11	2	3	728
3600	Wypychy		3	10	2	3	335
3601	Wypychy		4	36	2	3	148
3602	Wypychy		5	29	2	3	327
3603	Wypychy		5	59	2	3	185
3604	Wypychy		5	59	2	3	725
3605	Wypychy		6	27	2	3	4
3606	Wypychy		6	27	2	3	171
3607	Wypychy		6	27	2	3	195



Lp.	Miejscowość	Ulica	Nr domu	Nr działki	Typ płyt***	Stan płyt**	Ilość płyt a-c w m ² *
3608	Wypychy		6	27	2	3	581
3609	Wypychy		7	31	2	3	47
3610	Wypychy		7	31	2	3	134
3611	Wypychy		7	31	2	3	179
3612	Wypychy		7	31	2	3	451
3613	Wypychy		8	26	2	3	8
3614	Wypychy		8	26	2	3	15
3615	Wypychy		8	26	2	3	154
3616	Wypychy		8	26	2	3	213
3617	Wypychy		8	26	2	3	318
3618	Wypychy		8	26	2	3	338
3619	Wypychy		9	32	1	3	157
3620	Wypychy		10	25	2	3	193
3621	Wypychy		10	25	2	3	280
3622	Wypychy		11	33	2	3	182
3623	Wypychy		11	34	2	3	2
3624	Wypychy		11	34	2	3	204
3625	Wypychy		12	24	2	3	153
3626	Wypychy		12	24	2	3	236
3627	Wypychy		12	24	2	3	255
3628	Wypychy		12	24	2	3	427
3629	Wypychy		13	35	2	3	30
3630	Wypychy		13	35	1	3	202
3631	Wypychy		13	35	2	3	252
3632	Wypychy		13	35	2	3	465
3633	Wypychy		14	37	2	3	28
3634	Wypychy		14	37	2	3	529
3635	Wypychy		14	37	2	3	1242
3636	Zakrzewo		1	334	2	3	20
3637	Zakrzewo		1	334	2	3	62
3638	Zakrzewo		1	334	2	3	195
3639	Zakrzewo		1	334	2	3	430
3640	Zakrzewo		2	140/2	2	3	165
3641	Zakrzewo		2	140/2	2	3	717
3642	Zakrzewo		2	143/2	2	3	105
3643	Zakrzewo		2	143/2	2	3	215
3644	Zakrzewo		2	143/2	2	3	318
3645	Zakrzewo		3	325	2	3	29
3646	Zakrzewo		3	325	2	3	38
3647	Zakrzewo		3	325	2	3	81
3648	Zakrzewo		3	325	2	3	141
3649	Zakrzewo		3	325	2	3	429
3650	Zakrzewo		5	323	2	3	68
3651	Zakrzewo		5	323	1	3	110



Lp.	Miejscowość	Ulica	Nr domu	Nr działki	Typ płyt***	Stan płyt**	Ilość płyt a-c w m ² *
3652	Zakrzewo		5	323	2	3	168
3653	Zakrzewo		5	323	2	3	245
3654	Zakrzewo		5	323	2	3	404
3655	Zakrzewo		6	135	2	3	18
3656	Zakrzewo		6	135	2	3	251
3657	Zakrzewo		6	135	2	3	385
3658	Zakrzewo		6	136/1	2	3	288
3659	Zakrzewo		6	136/2	2	3	209
3660	Zakrzewo		7	322	2	3	168
3661	Zakrzewo		7	322	2	3	465
3662	Zakrzewo		7	322	2	3	472
3663	Zakrzewo		8	134/3	2	3	288
3664	Zakrzewo		8	134/3	2	3	361
3665	Zakrzewo		9	309	2	3	106
3666	Zakrzewo		9	309	2	3	232
3667	Zakrzewo		9	309	2	3	328
3668	Zakrzewo		10	134/2	2	3	385
3669	Zakrzewo		11	308	2	3	56
3670	Zakrzewo		11	308	2	3	119
3671	Zakrzewo		11	308	1	3	139
3672	Zakrzewo		12	132	2	3	19
3673	Zakrzewo		12	132	2	3	180
3674	Zakrzewo		12	133/1	2	3	14
3675	Zakrzewo		12	133/1	2	3	264
3676	Zakrzewo		13	307	2	3	18
3677	Zakrzewo		13	307	2	3	177
3678	Zakrzewo		13	307	2	3	195
3679	Zakrzewo		13	307	2	3	201
3680	Zakrzewo		14	128	2	3	26
3681	Zakrzewo		14	128	2	3	42
3682	Zakrzewo		14	128	2	3	184
3683	Zakrzewo		14	129	2	3	117
3684	Zakrzewo		14	129	2	3	124
3685	Zakrzewo		15	305	2	3	22
3686	Zakrzewo		15	305	2	3	40
3687	Zakrzewo		15	305	2	3	81
3688	Zakrzewo		15	305	2	3	226
3689	Zakrzewo		15	305	2	3	584
3690	Zakrzewo		17	304	2	3	355
3691	Zakrzewo		17	304	2	3	416
3692	Zakrzewo		18	126	2	3	180
3693	Zakrzewo		18	126	2	3	190
3694	Zakrzewo		19	301	2	3	188
3695	Zakrzewo		19	301	2	3	339



Lp.	Miejscowość	Ulica	Nr domu	Nr działki	Typ płyt***	Stan płyt**	Ilość płyt a-c w m ² *
3696	Zakrzewo		21	298	2	3	80
3697	Zakrzewo		21	298	2	3	190
3698	Zakrzewo		21	299	2	3	39
3699	Zakrzewo		21	299	2	3	475
3700	Zakrzewo		23	297	2	3	22
3701	Zakrzewo		23	297	2	3	28
3702	Zakrzewo		23	297	2	3	188
3703	Zakrzewo		23	297	2	3	267
3704	Zakrzewo		23	297	2	3	875
3705	Zakrzewo		24	123	2	3	185
3706	Zakrzewo		25	294	2	3	26
3707	Zakrzewo		25	295	2	3	117
3708	Zakrzewo		25	295	2	3	132
3709	Zakrzewo		25	296	2	3	28
3710	Zakrzewo		25	296	2	3	107
3711	Zakrzewo		25	296	2	3	263
3712	Zakrzewo		26	122	2	3	25
3713	Zakrzewo		26	122	2	3	121
3714	Zakrzewo		26	122	2	3	177
3715	Zakrzewo		26	122	2	3	182
3716	Zakrzewo		32	120	2	3	17
3717	Zakrzewo		32	120	2	3	246
3718	Zakrzewo		32	120	2	3	325
3719	Zakrzewo		34	118	2	3	165
3720	Zakrzewo		34	118	2	3	672
3721	Zakrzewo		34	119	2	3	28
3722	Zakrzewo		34	119	2	3	294
3723	Zakrzewo		36	116	2	3	144
3724	Zakrzewo		36	116	2	3	200
3725	Zakrzewo		36	116	2	3	215
3726	Zakrzewo		36	116	2	3	484
3727	Zakrzewo		40	234	2	3	47
3728	Zakrzewo		40	234	2	3	106
3729	Zakrzewo		40	234	2	3	188
3730	Zakrzewo		40	234	2	3	406
3731	Zakrzewo		42	235	2	3	935
3732	Zakrzewo		BN	121	1	3	165
3733	Zakrzewo		BN	121	2	3	201
3734	Zakrzewo		BN	121	2	3	286
3735	Zakrzewo		BN	146	2	3	276
3736	Zakrzewo		BN	236	2	3	59
3737	Zakrzewo		BN	236	2	3	163
3738	Zakrzewo		BN	236	2	3	286
3739	Zakrzewo		BN	239	2	3	197



Lp.	Miejscowość	Ulica	Nr domu	Nr działki	Typ płyt***	Stan płyt**	Ilość płyt a-c w m ² *
3740	Zakrzewo		BN	239	2	3	286
3741	Zakrzewo		BN	239	2	3	478
3742	Zakrzewo		BN	294	2	3	375
3743	Zakrzewo		BN	408	2	3	273
3744	Zakrzewo		BN	133/1	2	3	346
3745	Zakrzewo		BN	134/2	2	3	150
3746	Zakrzewo		BN	134/2	2	3	247
3747	Zakrzewo		BN	134/3	2	3	180
3748	Zakrzewo		BN	238/2	2	3	195
3749	Karwowo		36	64	2	3	40
3750	Radziłów	Grzybowa	15	1465	2	3	30
3751	Klimaszewnica		178	265	2	3	65

Objaśnienia:

- * Płyta a-c – płyta azbestowo-cementowa
- ** Poglądowy stopień pilności – oceniony w trakcie inwentaryzacji przez pracowników terenowych wg następującej skali:
1 - wymiana lub naprawa wymagana bezzwłocznie
2 - ponowna ocena wymagana w czasie do 1 roku
3 - ponowna ocena w terminie do 5 lat
- *** 1 – W01 – płyta azbestowo-cementowa płaska
2 – W02 – płyta azbestowo-cementowa falista



Załącznik nr 6 Składowiska przyjmujące odpady zawierające azbest

