

**UCHWAŁA NR L/383/2023
RADY GMINY RADZIŁÓW**

z dnia 31 stycznia 2023 r.

w sprawie wyznaczenia obszaru zdegradowanego i obszaru rewitalizacji

Na podstawie art. 18 ust. 2 pkt 15 ustawy z dnia 8 marca 1990 r. o samorządzie gminnym (Dz. U. z 2022 r. poz. 559, 583, 1005, 1079, 1561) w związku z art. 8 ust. 1, art. 11 ust. 4 i art. 13 ustawy z dnia 9 października 2015 r. o rewitalizacji (Dz. U. z 2021 r. poz. 485) Rada Gminy w Radziłowie uchwala, co następuje:

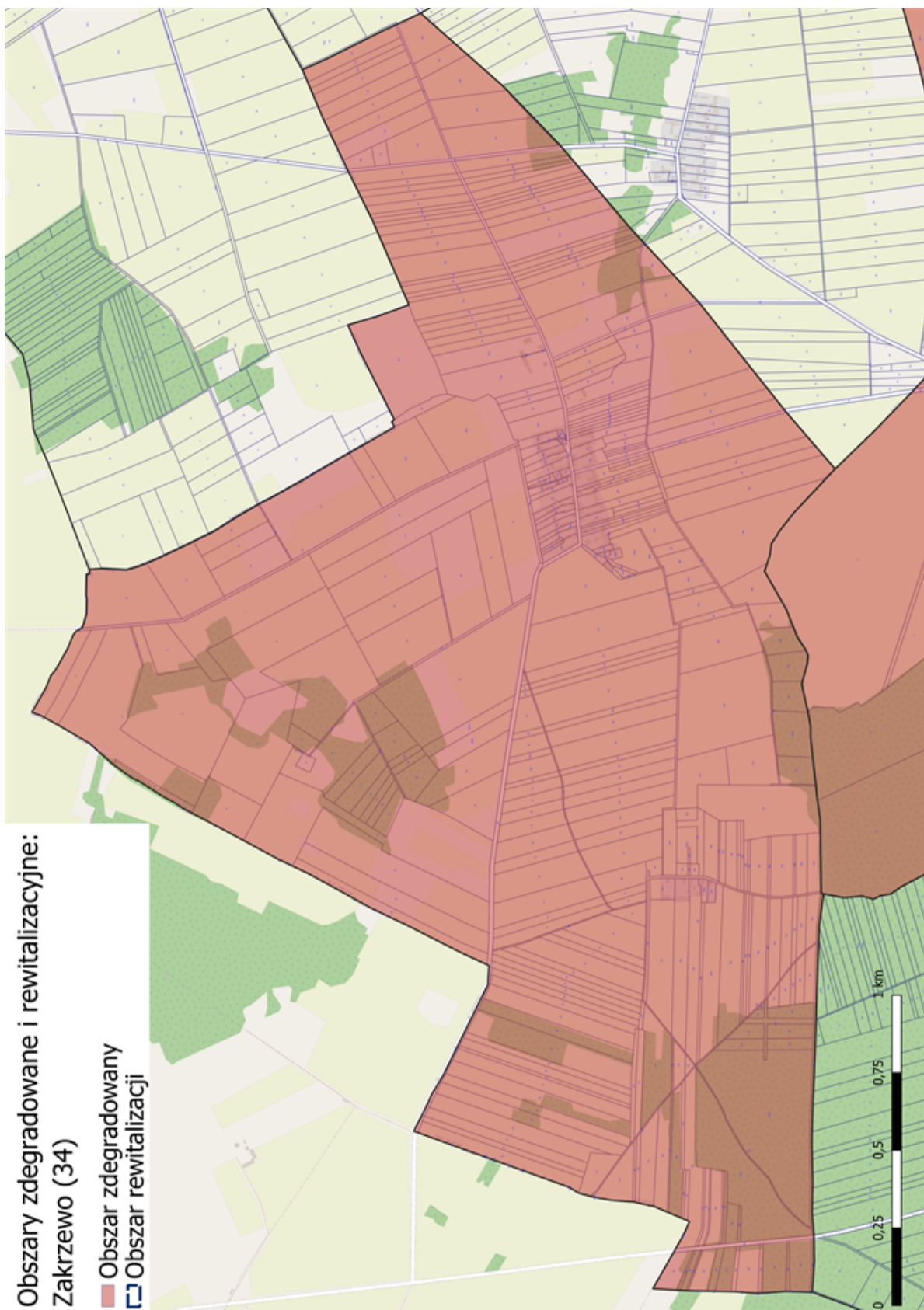
§ 1. Na obszarze gminy Radziłów wyznacza się obszar zdegradowany i obszar rewitalizacji, którego granice przedstawia mapa stanowiąca załącznik do niniejszej uchwały.

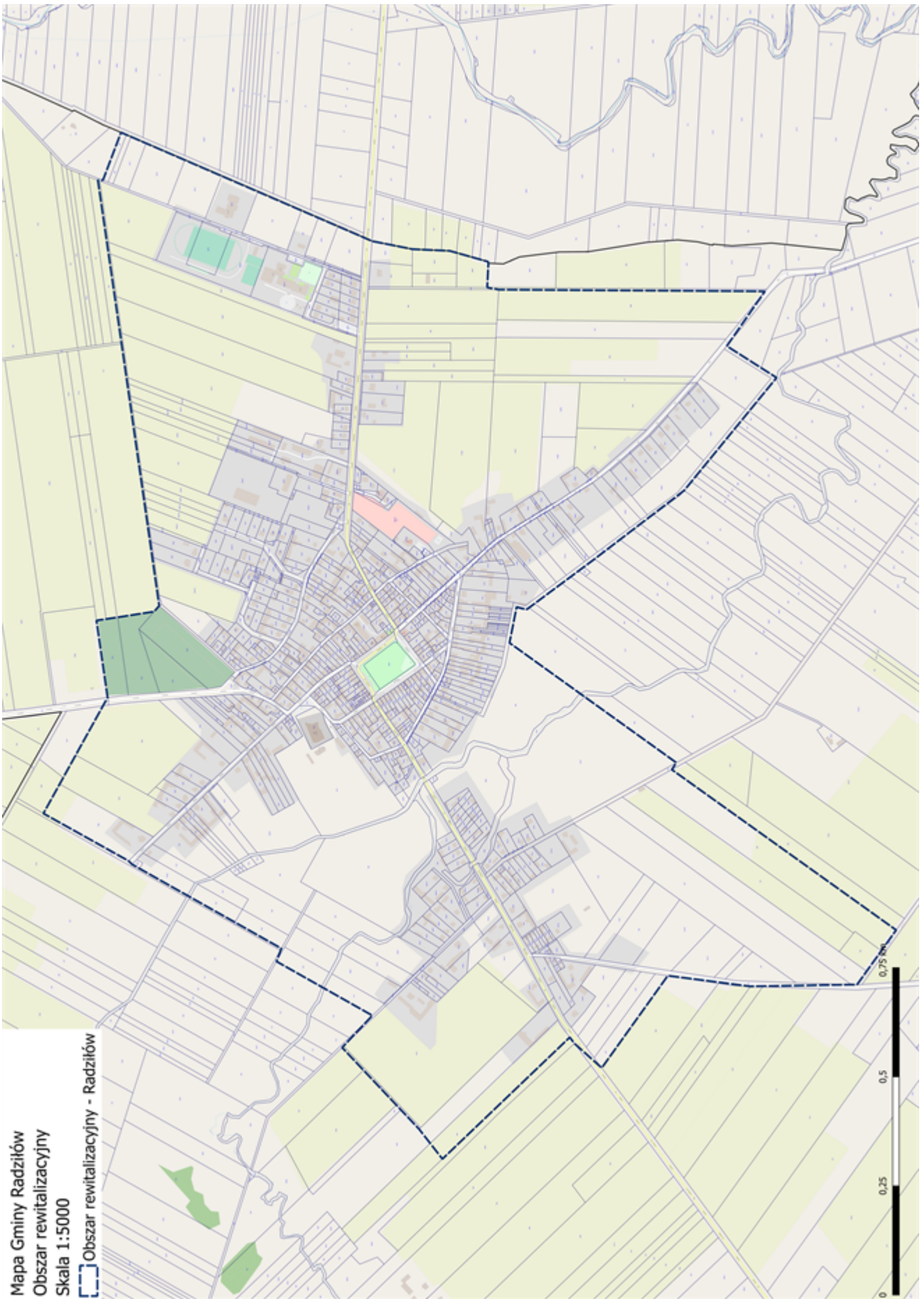
§ 2. Wykonanie uchwały powierza się Wójtowi Gminy Radziłów.

§ 3. Uchwała wchodzi w życie po upływie 14 dni od dnia ogłoszenia w Dzienniku Urzędowym Województwa Podlaskiego.

Przewodniczący Rady Gminy

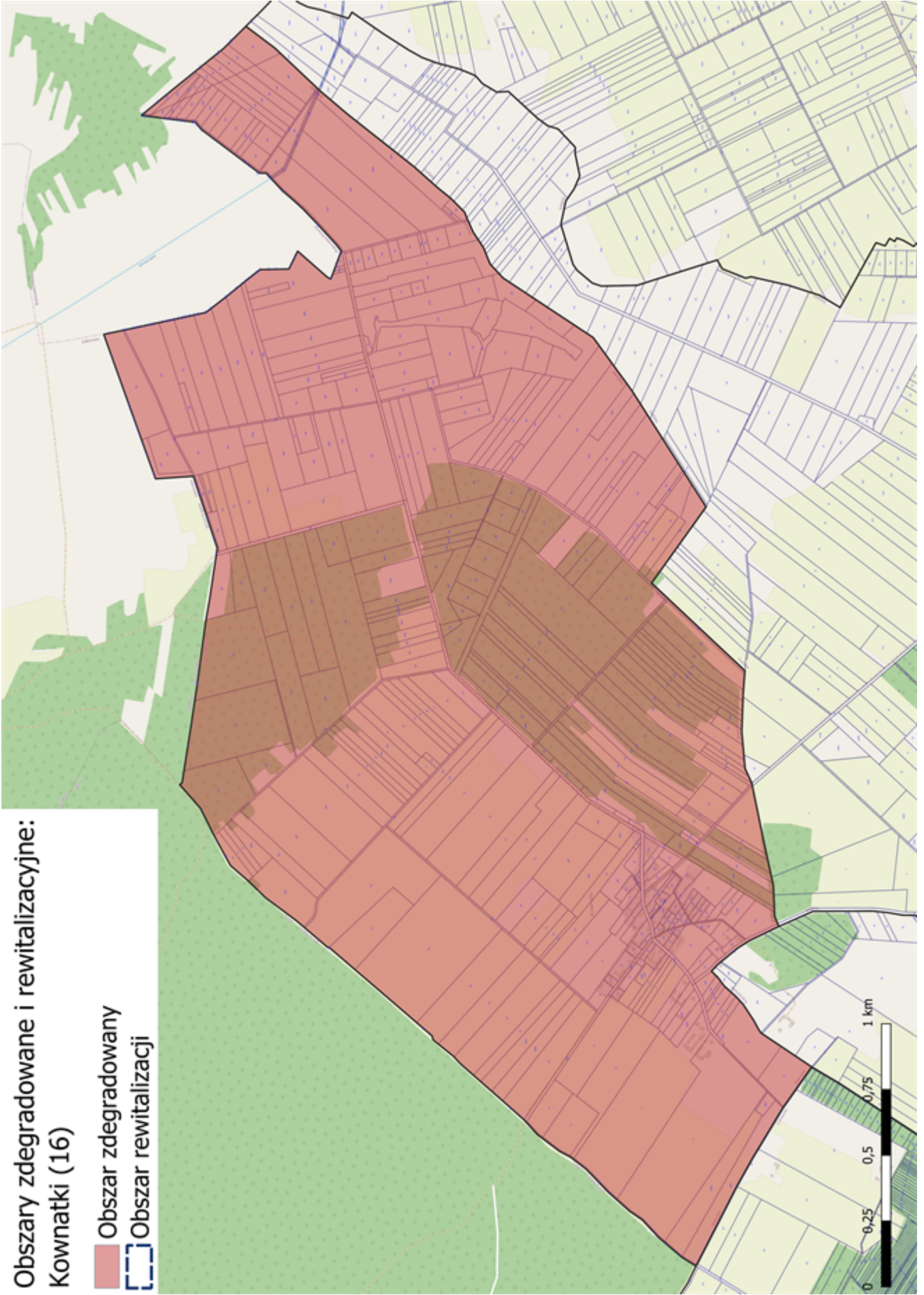
Zbigniew Mroczkowski

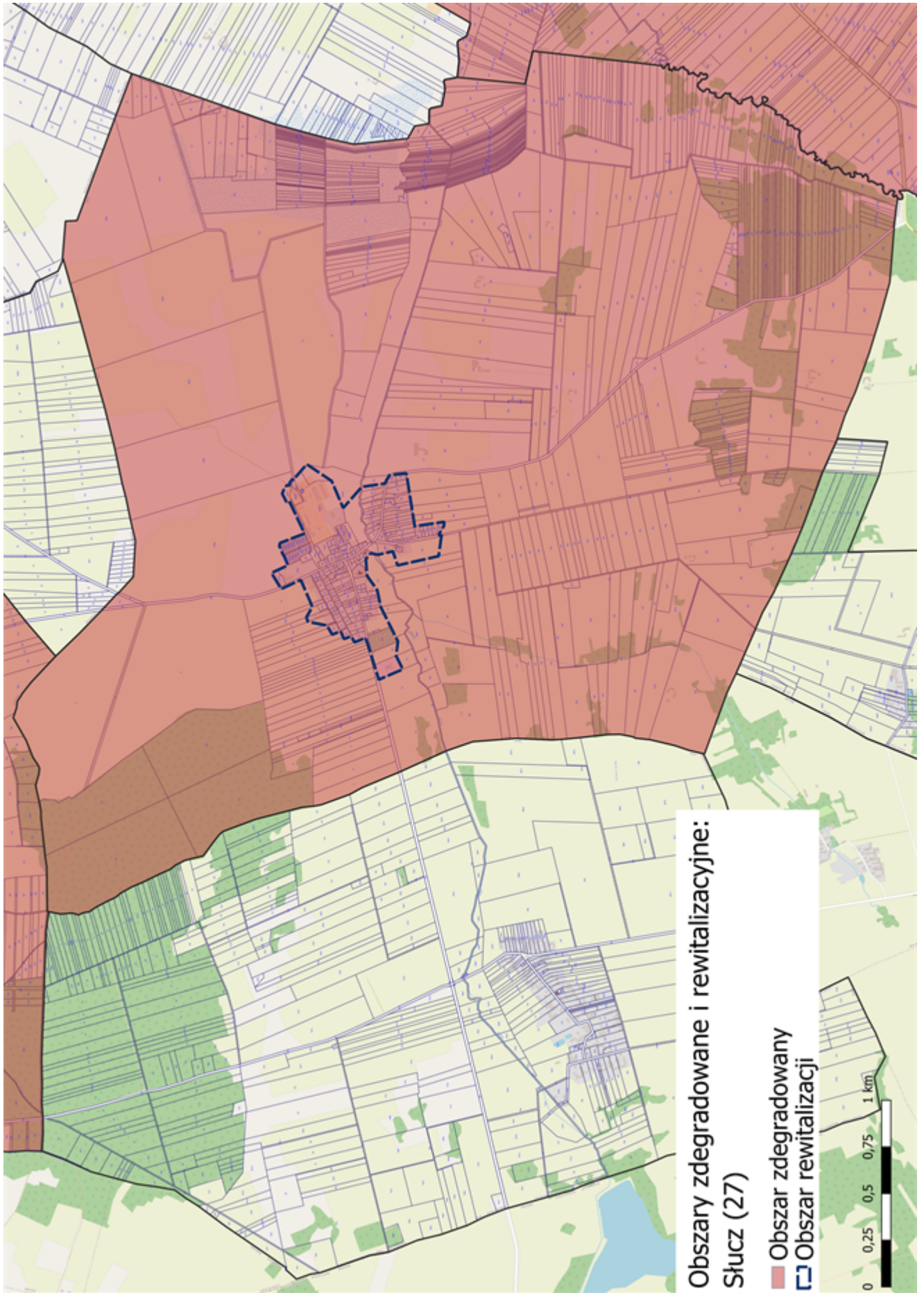


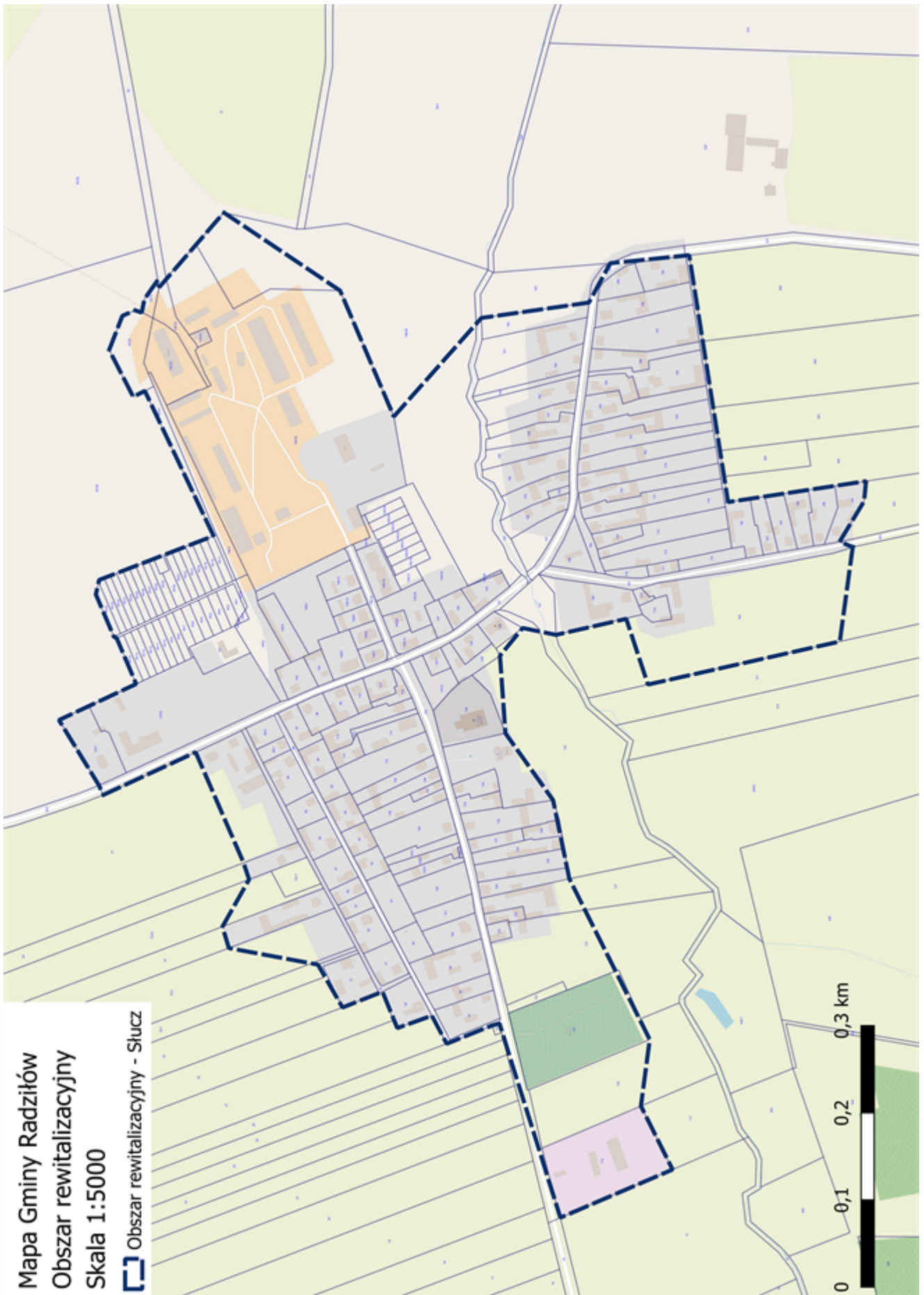


**Obszary zdegradowane i rewitalizacyjne:
Kownatki (16)**

- Obszar zdegradowany
- Obszar rewitalizacji







Obszary zdegradowane i rewitalizacyjne: Radziłów (24)

- Obszar zdegradowany
- Obszar rewitalizacji

