


Załącznik do Zarządzenia nr 55/2020

Wójta Gminy Radziłów

z dnia 17 lipca 2020 r.

RAPORT
O STANIE GMINY RADZIŁÓW
ZA 2019 ROK



1. Spis treści	2
2. Wstęp	3
3. Realizacja polityk, programów i strategii	3
4. Finanse gminy	3
5. Jednostki organizacyjne gminy	7
6. Jednostki pomocnicze gminy	7
7. Mieszkańcy gminy	7
8. Przedsiębiorcy	9
9. Ochrona zdrowia	9
10. Pomoc społeczna	11
11. Działalność inwestycyjna	11
11.1. Infrastruktura drogowa	12
11.2. Przestrzeń publiczna	15
11.3. Budynki użyteczności publicznej	20
12. Gospodarka mieszkaniowa i komunalna	24
12.1. Mieszkania komunalne	24
12.2. Mienie komunalne	25
12.3. Sieć wodociągowa	30
12.4. Sieć kanalizacyjna	30
13. Sprawy obywatelskie	31
14. Edukacja	32
14.1. Szkoły podstawowe	32
14.2. Przedszkola	34
15. Biblioteki	34
16. Centra, domy, ośrodki kultury i świetlice	35
17. Ochrona środowiska	35
18. Planowanie przestrzenne	37
19. Sprawy administracyjne	38

2. Wstęp

Na podstawie art. 28aa ust. 1 ustawy z dnia 8 marca 1990 r. o samorządzie gminnym (Dz. U. z 2020 r. poz. 713) Wójt Gminy Radziłów przedstawia niniejszym raport o stanie Gminy Radziłów w 2019 r.

3. Realizacja polityk, programów i strategii

W gminie w 2019 r. obowiązywały następujące dokumenty strategiczne:

- Plan Rozwoju Lokalnego Gminy Radziłów na lata 2017 – 2027 przyjęty Uchwałą Nr XXXII/194/17 Rady Gminy Radziłów z dnia 27 stycznia 2017 r.;
- Strategia Rozwiązywania Problemów Społecznych Gminy Radziłów na lata 2016-2023 przyjęty Uchwałą Nr XVII/112/16 Rady Gminy Radziłów z dnia 29 stycznia 2016 r.
- Gminny Program Przeciwdziałania Przemocy w Rodzinie oraz Ochrony Ofiar Przemocy w Rodzinie na lata 2016 – 2021 przyjęty przez Radę Gminy Radziłów Uchwałą Nr XXI/138/16 z dnia 29 kwietnia 2016 r.;
- Program Ochrony Środowiska dla Gminy Radziłów na lata 2013 – 2016 z perspektywą na lata 2017 – 2020;
- Program Usuwania Azbestu z terenu Gminy Radziłów przyjęty Uchwałą nr XXIX/179/12 Rady Gminy Radziłów z dnia 10 grudnia 2012 r.;
- Gminny Program Profilaktyki i Rozwiązywania Problemów Alkoholowych i Przeciwdziałania Narkomanii na 2019 rok przyjęty przez Radę Gminy Radziłów Uchwałą nr XV/31/2019 z dnia 14 lutego 2019 r. Uchwałą nr VI/48/2019 z dnia 28 marca 2019 r. wprowadzono zmiany w programie dotyczące Zadania I, III, IV i VI;
- Program Współpracy Gminy Radziłów z organizacjami pozarządowymi i innymi podmiotami wymienionymi w art. 3 ust. 3 ustawy o działalności pożytku publicznego i o wolontariacie (Dz. U. z 2018 r. poz. 450 z późn. zm.) w 2019 r.” przyjęty przez Radę Gminy Uchwałą nr LV/326/18 z dnia 16 listopada 2018 r.
- Program opieki nad zwierzętami bezdomnymi oraz zapobiegania bezdomności zwierząt na terenie Gminy Radziłów w 2019 roku przyjęty przez Radę Gminy Radziłów Uchwałą Nr V/51/2019 z dnia 28 marca 2019 r.;
- Program gospodarowania mieszkaniowym zasobem Gminy na lata 2017 – 2021 przyjęty Uchwałą nr XXXV/222/17 Rady Gminy Radziłów z dnia 27 kwietnia 2017 r.
- Gminny Program Opieki nad Zabytkami Gminy Radziłów na lata 2019 – 2022 przyjęty przez Radę Gminy Radziłów Uchwałą Nr XI/94/2019 z dnia 26 września 2019 r.

4. Finanse gminy

Uchwalony budżet gminy Radziłów na 2019 r. po dokonanych zmianach przedstawiał się następująco:

- dochody budżetu – 27.672.090,31 zł
- wydatki budżetu - 29.968.647,31 zł.

Zaplanowano deficyt budżetu w wysokości 2.296.557 zł.

Wykonano budżet gminy Radziłów następująco:

- dochody budżetu - 27.937.711,55 zł,
- wydatki budżetu - 26.467.115,73 zł.

Osiągnięto nadwyżkę budżetową w wysokości 1.470.595,82 zł.

Przychody zaplanowano w wysokości 5.059.592 zł: kredyty i pożyczki – 3.969.980 zł, wolne środki – 1.089.612,00 zł , a zrealizowano w wysokości 3.751.142,70 zł: pożyczki i kredyty - 2.538.542,49 zł, wolne środki – 1.212.600,21 zł.

Rozchody z tytułu spłat pożyczek i kredytów zaplanowano w wysokości 2.763.035 zł, zgodnie z harmonogramem spłat, natomiast zrealizowano w kwocie 2.763.035 zł.

Na dzień 31.12.2019 r. należności wymagalne gminy ogółem wyniosły 648.990,10 zł, z czego najwyższe zaległości na poczet wypłaconych zaliczek alimentacyjnych i funduszu alimentacyjnego 428.430,83 zł, dostarczanie wody – 40.955,42 zł, odprowadzanie ścieków – 16.373,56 zł, śmieci – 73.087,76 zł, podatki - 66.448,73 zł, czynsze za mienie – 4.043,00 zł.

Łączne zobowiązania gminy wyniosły 4.258.436,80 zł, w tym z tytułu:

- 1) zaciągniętych pożyczek i kredytów - 4.258.436,80 zł,
 - Pożyczka zaciągnięta w WFOŚiGW w Białymstoku – 660.708,94 zł (w 2010 r. I transza - 139.462,54 zł, w 2011 r., II transza 521.246,40 zł) na realizację inwestycji p.n. „Budowa kanalizacji z oczyszczalnią ścieków w msc. Klimaszewnica” – **105.024,07 zł**
 - Pożyczka zaciągnięta w WFOŚiGW w Białymstoku – w 2011r na realizację inwestycji p.n. „Budowa kanalizacji z oczyszczalnią ścieków i sieci wodociągowej w msc. Łoje- Awissa” – **255.457,24zł**
 - Kredyt długoterminowy zaciągnięty w BGK w Białymstoku w 2010 r. (2.450.000 zł) na pokrycie planowanego deficytu budżetowego (inwestycje wodociągowo – kanalizacyjne, drogowe, modernizacyjne budynków komunalnych) – **245.000,00 zł,**
 - Kredyt długoterminowy zaciągnięty w BS Jedwabne w 2019 r. na spłatę wcześniej zaciągniętych pożyczek i kredytów – **1.700.000,00 zł**
 - Pożyczka zaciągnięta w WFOŚiGW w Białymstoku – 1.124.413 zł w 2018 r. na realizację inwestycji pn. ”Przebudowa stacji uzdatniania wody w miejscowości Radziłów oraz budowa kanalizacji sanitarnej w miejscowości Okrasin – etap III” – **1.114.413,00 zł**
 - Pożyczka krótkoterminowa zaciągnięta w WFOŚiGW w Białymstoku na wyprzedzające finansowanie inwestycji przebudowy targowiska – **838.542,49 zł**
- 2) zobowiązań wymagalnych Gminy - 0,00 zł.

Dochody w przeliczeniu na 1 mieszkańca wynosiły 5.701,57 zł, natomiast wydatki w przeliczeniu na jednego mieszkańca wynosiły 5.401,45 zł.

W ramach funduszu sołectkiego, wyodrębnionego w budżecie gminy zabezpieczono środki w wysokości 441 043,74 zł, zrealizowano wydatki na łączną kwotę 415 504,01 zł.

Zrealizowano następujące przedsięwzięcia:

Sołectwo	Zadanie	Kwota
Czerwonki	Zakup i przewóz żwiru do wykonania remontu dróg	5 500,00
	Zakup altanki	5 000,00
	Wykonanie chodnika przy boisku w msc Kramarzewo	2 000,00
Karwowo	Zakup i przewóz żwiru do wykonania remontu dróg	19 975,20
Klimaszewnica	Zakup dwóch lamp oświetleniowych przy szkole podstawowej w msc. Klimaszewnica	1 999,96
	Zakup paneli ogrodzeniowych do ogrodzenia placu zabaw	2 547,85
	Zakup i przewóz żwiru do wykonania remontu dróg	26 866,20
Słucz	Doposażenie SP Słucz	3 000,00
	Przebudowa świetlicy	21 649,81
Okrasin	Wykonanie ogrodzenia przy domu Seniora +	4 639,05
	Zakup i przewóz żwiru do wykonania remontu dróg	12 300,00
Łoje Awissa	Zakup i przewóz żwiru do wykonania remontu dróg	15 744,00
Janowo	Wykonanie dokumentacji technicznej drogi gminnej nr 1605	10 700,00
Szyjki	Wykonanie dokumentacji technicznej drogi gminnej nr 59	10 300,00
Wiązownica	Doposażenie SP Słucz	2 500,00
	Wykonanie dokumentacji technicznej drogi gminnej nr 1605	9 828,06
Rydzewo Szlacheckie	Przebudowa drogi nr 57	14 083,50
Barwiki	Zakup i przewóz żwiru do wykonania remontu dróg	12 546,00
Radziłów I	Zakup i przewóz żwiru do wykonania remontu dróg	19 926,00
	Wykonanie dokumentacji technicznej drogi gminnej nr 540/8	7 538,00
Mścichy	Zakup i przewóz żwiru do wykonania remontu dróg	9 692,40
	Przebudowa świetlicy	10 875,58

Konopki Awissa	Wykonanie chodnika przy boisku w msc Kramarzewo	1 500,00
	Zakup i przewóz żwiru do wykonania remontu dróg	9 677,64
	Zakup lustra drogowego i znaku kierunkowego	698,64
Kieljany	Zakup i przewóz żwiru do wykonania remontu dróg	11 167,79
	Wykonanie chodnika przy boisku w msc. Kramarzewo	1 294,38
Kownatki	Wykonanie chodnika przy boisku w msc. Kramarzewo	2 500,00
	Zakup i przewóz żwiru do wykonania remontu dróg	5 412,00
	Zakup materiałów do wykonania dachu świetlicy	6 746,92
Rydzewo Pieniążek	Zakup i przewóz żwiru do wykonania remontu dróg	12 772,32
Zakrzewo	Zakup i przewóz żwiru do wykonania remontu dróg	7 872,00
	Wykonanie projektu zagospodarowania terenu wokół świetlicy	8 000,00
Glinki	Wytyczenie drogi gminnej nr 325	1 473,58
	Doposażenie szkoły podstawowej w Słuczu w pomoce dydaktyczne	2 000,00
	Zakup i przewóz żwiru do wykonania remontu dróg	15 332,62
Mikuty	Wykonanie dokumentacji technicznej drogi gminnej nr 42	4 500,00
	Zakup i przewóz żwiru do wykonania remontu dróg	5 289,00
	Zakup rury i remont przepustu	1 230,00
Radziłów II	Zakup koszy na śmieci	1 906,50
	Wykonanie dokumentacji projektowej ulicy Długiej w msc. Radziłów	14 000,00
	Wytyczenie dróg gminnych nr 943, 938	2 612,00
	Zakup i przewóz żwiru do wykonania remontu dróg	11 633,86
Borawskie Awissa	Zakup i przewóz żwiru do wykonania remontu dróg	15 990,00

Święcienin	Utrwalenie drogi gminnej grysem i emulsją asfaltową	14 109,75
Racibory	Wykonanie remontu drogi o nr. geodezyjnym 356 poprzez ułożenie kostki brukowej	13 913,00
Brychy	Zakup i przewóz żwiru do wykonania remontu dróg	8 911,04
	Wytyczenie dróg gminnych nr 137, 200, 201	3 448,00

W budżecie gminy na 2019 r. na promocję zaplanowano środki w wysokości 20 150,00 zł, zaś wydatki wyniosły 19 700,63 zł, które przeznaczono na przygotowanie imprez masowych w Radziłowie – Zapusty Radziłowskie, Dni Radziłowa oraz Piknik na rozpoczęcie wakacji, wydanie Biuletynu gminnego „Nasza Gmina” oraz inne materiały związane z promocją gminy.

5. Jednostki organizacyjne gminy

W Gminie Radziłów funkcjonują następujące jednostki budżetowe: Zakład Komunalny w Radziłowie, Gminny Ośrodek Pomocy Społecznej w Radziłowie, Szkoła Podstawowa w Radziłowie, Szkoła Podstawowa w Słuczu i Biblioteka Samorządowa w Radziłowie.

W planach finansowych na rok 2019 tych jednostek przewidziano wydatki na poziomie 15.395.509,70 zł oraz wpływy w wysokości 865.892,00 zł.

Zrealizowane wydatki: 14.519.577,44 zł

Zrealizowane dochody: 1.075.667,58 zł

W 2019 r. dwóch radnych było zatrudnionych w Zakładzie Komunalnym w Radziłowie i jeden radny w Szkole Podstawowej w Radziłowie.

6. Jednostki pomocnicze

W okresie od 06 maja 2019 r. do 10 czerwca 2019 r. odbyły się wybory organów jednostek pomocniczych gminy – sołtysów i rad sołeckich oraz wybory uzupełniające w dniu 21 października 2019 r. W wyniku przeprowadzonych wyborów zostało wybranych 11 nowych sołtysów (w sołectwach - Barwiki, Brychy, Czerwonki, Janowo, Klimaszewnica, Kownatki, Kramarzewo, Rydzewo Szlacheckie, Sośnia, Święcienin, Wypychy) w 21 sołectwach sołtysi zostali wybrani na kolejną kadencję, a w sołectwach Brodowo, Konopki i Szlasy nie wybrano sołtysa.

7. Mieszkańcy gminy

W okresie od początku do końca 2019 r. liczba mieszkańek i mieszkańców zmniejszyła się o 39 osób. Przez co na dzień 31. 12. 2019 r. wynosiła 4900, w tym: 2437 kobiet i 2463 mężczyzn.

W odniesieniu do poszczególnych kategorii wiekowych:

- liczba mieszkanek w wieku przedprodukcyjnym (14 lat i mniej) wynosiła **380** osób, a liczba mieszkańców: **416**.
- liczba mieszkanek w wieku produkcyjnym (15-59 lat) wynosiła: **1419** osób, a liczba mieszkańców w wieku produkcyjnym (15-64 lat) wynosiła **1686**.
- liczba mieszkanek w wieku poprodukcyjnym wynosiła **638**, a liczba mieszkańców: **361**.

WYKAZ URODZEŃ I ZGONÓW (wg stanu na dzień 31. 12. 2019 r.)			
PŁEĆ	URODZENIA	ZGONY	PRZYROST NATURALNY
kobieta	20	25	
mężczyzna	27	31	
RAZEM	47	56	-9

Liczba mieszkańców systematycznie spada. Jednym z powodów jest migracja osób z terenu gminy, w przeważającej większości są to ludzie młodzi, uczący się i pracujący poza miejscem zameldowania oraz zawierający związki małżeńskie. Kolejnym powodem spadku liczby mieszkańców jest wzrost liczby osób w starszym wieku. Niska liczba urodzeń i zwiększająca się liczba zgonów powoduje ujemny przyrost naturalny, taką tendencję obserwujemy od lat. Najczęstsze przyczyny zgonów to: **podeszły wiek i choroby przewlekłe**. W roku 2019 r. nie odnotowano zgonu niemowlęcia.

NAJWAŻNIEJSZE ZADANIA ZREALIZOWANE W ZAKRESIE EWIDENCJI LUDNOŚCI I DOWODÓW OSOBISTYCH (wg stanu na dzień 31. 12. 2019 r.)	
Wydawanie dowodów osobistych	286
Przemeldowanie- zameldowanie/ wymeldowanie	99
Usuwanie niezgodności	375
Wydawanie zaświadczeń	204
Udostępnienia danych z rejestru mieszkańców, rejestru PESEL, RDO	101
Wydawanie decyzji w sprawach meldunkowych	3

Urząd Stanu Cywilnego realizował zadania z zakresu rejestracji stanu cywilnego. Podstawą prowadzenia spraw są głównie ustawa o aktach stanu cywilnego, kodeks rodzinny i opiekuńczy oraz ustawa o zmianie imienia i nazwiska. Rejestracji stanu cywilnego dokonywał kierownik urzędu stanu cywilnego w rejestrze stanu cywilnego, prowadzonym w systemie teleinformatycznym przez ministra właściwego do spraw informatyzacji.

NAJWAŻNIEJSZE ZADANIA ZREALIZOWANE W URZĘDZIE STANU CYWILNEGO W RADZIŁOWIE (wg stanu na dzień 31. 12. 2019 r.)	
Sporządzanie aktów stanu cywilnego, w tym: urodzenia małżeństwa zgony transkrypcja zagranicznego aktu	73 0 23 33 17
Wydawanie zaświadczenia do ślubu konkordatowego	12
Udzielenie ślubu cywilnego	5
Wydawanie decyzji w sprawie zmiany imienia i nazwiska	2
Wydane odpisy aktów stanu cywilnego	454
Migracja aktów stanu cywilnego	451
Organizacja uroczystości Jubileuszu 50-lecia pożycia małżeńskiego- ilość par małżeńskich	8

8. Przedsiębiorcy

W 2019 r. zarejestrowano w gminie 9 nowych przedsiębiorców. Najczęściej przedmiotem działalności tychże przedsiębiorców były usługi budowlane.

9. Ochrona zdrowia

Na dzień 1 stycznia 2019 r. 10 podmiotów posiadało zezwolenia na sprzedaż napojów alkoholowych i na dzień 31 grudnia 2019 r. nie zmieniła się. W 2019 r. nie odebrano zezwoleń na sprzedaż napojów alkoholowych.

Gminna Komisja Rozwiązywania Problemów Alkoholowych w Radziłowie podjęła czynności zmierzające do objęcia leczeniem odwykowym 23 osób zgłoszonych w 2019 r. przez członków rodzin, Posterunek Policji i Sąd Rejonowy – 1 osoba podjęła leczenie w Wojewódzkim Ośrodku Profilaktyki i Terapii Uzależnień w Łomży przy ul. Rybaki 3.

W 2019 r. z tytułu rocznych opłat za korzystanie z zezwoleń na sprzedaż napojów alkoholowych Gmina Radziłów uzyskała środki finansowe w wysokości 48 304,00 zł., które zostały przeznaczone na:

Lp.	Nazwa realizowanego zadania	Kwota (w zł)
1.	Wynagrodzenie członków GKRPA	2 100,00
2.	Opłata za badania psychiatryczne i psychologiczne oraz wydanie opinii przez biegłych w przedmiocie uzależnienia od alkoholu i wskazania rodzaju zakładu leczniczego.	720,00
3.	Zwrot kosztów dojazdu na zajęcia terapeutyczne.	321,75
4.	Sfinansowanie przeprowadzenia warsztatów profilaktycznych pt. „Nie daj się uzależnieniom” dla uczniów SP w Radziłowie.	2 100,00
5.	Sfinansowanie programu szkoleniowego „Profilaktyka – zdrowy tryb życia” dla młodzieży szkolnej.	1 500,00
6.	Sfinansowanie seminarium dla młodzieży szkolnej z zakresu ochrony przeciwpożarowej i zagrożeń spowodowanych pod wpływem alkoholu i środków odurzających.	2 460,00
7.	Zakup pakietu materiałów profilaktycznych – 2 płyty DVD wraz z płytą o tematyce przeciwdziałania uzależnieniom XXI wieku, tj. alkoholizm, narkomania, cyberchoroby na potrzeby zajęć szkolnych w ramach realizacji programu wychowawczo – profilaktycznego.	399,00
8.	Finansowanie pozalekcyjnych zajęć sportowych, tanecznych oraz wyjazdów na basen dla dzieci i młodzieży.	11 105,00
9.	Finansowanie wynagrodzenia osoby prowadzącej zajęcia taneczno – gimnastyczne dla dorosłych.	4 680,00
10.	Zakup nagród w konkursach plastycznych, literackich, muzycznych, zawodach sportowych, materiałów na zajęcia w ramach organizowania czasu wolnego dla dzieci i młodzieży	4 119,00
11.	Finansowano organizację dzieciom wolnego czasu poprzez wyjazdy do kina i teatru	2 310,00
12.	Finansowanie wynajmu urządzeń pneumatycznych na festyny organizowane na terenie gminy.	7 950,00
Razem		39 764,75

W gminie w 2019 r. funkcjonowała jedna apteka i jeden punkt apteczny.

10. Pomoc społeczna

Beneficjentami środowiskowej pomocy społecznej w 2019 r. było 277 rodzin co stanowiło 890 osób w rodzinach. Najczęstszą formą pomocy przyznawana w roku 2019 była pomoc w formie posiłków w ramach programu „Posiłek w szkole i domu”- 117 rodzin, zasiłki okresowe 59 rodzin, zasiłki stałe – 25, usługi opiekuńcze – 15 rodzin.

Na dzień 1 stycznia 2019 r. 304 rodziny otrzymywało zasiłki rodzinne na dzieci, a na koniec 31 grudnia 2019 r. 291 rodzin. Liczba dzieci, na które rodzice otrzymali zasiłki rodzinne wyniosła na początek roku 687 dzieci, a na koniec roku 659. Koszty wypłaty świadczeń rodzinnych wyniosły w 2019 r. 2 137 282,70 zł.

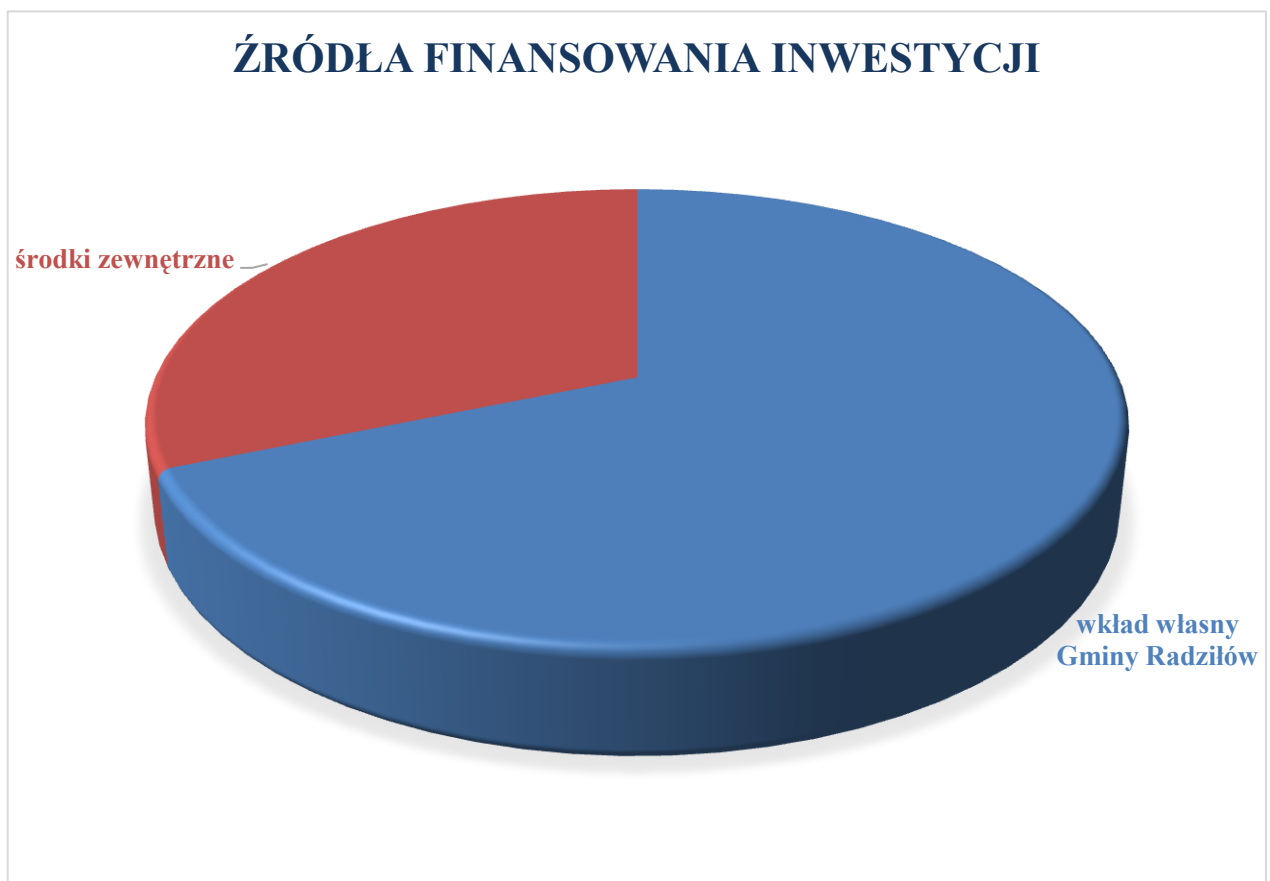
Na początek 2019 r. 357 rodzin pobierało świadczenia wychowawcze 500+, natomiast na koniec roku korzystało 407 rodzin.

11. Działalność inwestycyjna

W 2019 r. wartość planowanych wydatków majątkowych wynosiła 7 270 506,00 zł, z czego wydatkowano 5 243 682,62 zł, co stanowi 72,12% wykonanego planu budżetu.

Rozkład źródeł finansowania przedstawia się następująco:

- Wkład własny Gminy Radziłów – 3 600 691,12 zł
- Pozyskane środki zewnętrzne – 1 642 991,50 zł



Gmina Radziłów pozyskała środki zewnętrzne na realizację zadań inwestycyjnych w łącznej kwocie 1 642 991,50 zł, w tym:

- dotacja z budżetu Unii Europejskiej – 1 184 093,13 zł
- dotacje z Podlaskiego Urzędu Wojewódzkiego – 213 565,37 zł
- dotacje inne (np. PFRON) – 245 333,00 zł



11.1. Infrastruktura drogowa

Infrastruktura drogowa obejmowała na dzień 1 stycznia 2019 r. 110 km dróg. Na koniec 2019 r. długość dróg w gminie nie zmieniła się. Drogi asfaltowe stanowiły na początek 2019 r. 48,25 % wszystkich dróg a na koniec 2019 r. 48,45 %.

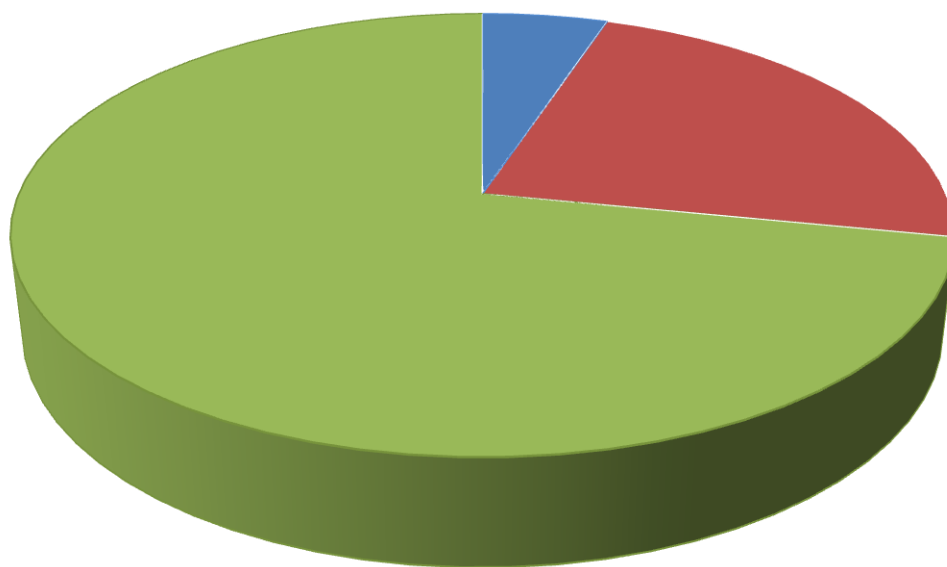
Gmina Radziłów w 2019 r. przebudowała łącznie 1 515,74 m dróg zgodnie z poniższym zestawieniem:

L.p.	Lokalizacja drogi	Długość [m]	Nawierzchnia	Koszt całkowity (w zł)
1.	Dębówka	388,74	żwirowa	221 162,02
2.	Karwowo	337,0	bitumiczna	453 617,91
3.	Klimaszewnica	640,0	żwirowa	87 641,19
4.	Czerwonki	150,0	żwirowa	17 506,69

Koszt całkowity zrealizowanych inwestycji drogowych wyniósł 779 927,81 zł, w tym:

- dotacje z Urzędu Marszałkowskiego – 40 000,00 zł
- dotacje z Podlaskiego Urzędu Wojewódzkiego – 179 203,18 zł
- wkład własny Gminy Radziłów – 560 724,63 zł

Źródła finansowania inwestycji drogowych w Gminie Radziłów w 2019 r.



■ dotacje z Urzędu Marszałkowskiego

■ dotacje z Podlaskiego Urzędu Wojewódzkiego

■ wkład własny Gminy Radziłów



Zdjęcie. 1 Droga w msc. Karwowo po przebudowie.



Zdjęcie 2. Droga dojazdowa do gruntów rolnych w msc. Klimaszewnica.

W ramach Funduszu Dróg Samorządowych Gmina Radziłów w 2019 r. złożyła cztery wnioski aplikacyjne na poniższe inwestycje drogowe:

- Przebudowa z rozbudową drogi gminnej nr 104150B Radziłów – Dębówka – ogółem wartość zadania – 5 337 330 zł, dofinansowanie – 2 668 665,00 zł, wkład własny – 2 668 665,00 zł.
- Przebudowa drogi gminnej w miejscowości Konopki Awissa – ogółem wartość zadania – 206 982,83 zł, dofinansowanie – 103 491,41 zł, wkład własny 103 491,42zł.
- Przebudowa drogi gminnej nr 104154B od dr. pow. Nr 1836B – Szyjki i drogi gminnej nr 162513B w m. Szyjki – ogółem wartość zadania – 261 069,40 zł, dofinansowanie – 130 534,70 zł, wkład własny – 130 634,70 zł.
- Przebudowa drogi gminnej nr 162709B w m. Klimaszewnica – ogółem wartość zadania – 205 389,08 zł, dofinansowanie – 102 694,54 zł, wkład własny – 102 694,54zł.

Wnioski rozpatrzono pozytywnie. Termin realizacji zadań 2020 r.

Odwodnienie ulicy Pięknej w Radziłowie

W 2019 roku wykonano inwestycję polegającą na budowie odwodnienia ulicy Pięknej w miejscowości Radziłów. Zakres prac obejmował:

- 1) karczowanie drzew,
- 2) roboty ziemne,
- 3) przebudowa przepustu,
- 4) czyszczenie rowu odprowadzającego wodę,
- 5) roboty wykończeniowe.

Wykonane roboty to pierwszy etap prac na ww. drodze.

Wartość inwestycji : 93 637,19 zł w całości finansowane ze środków Gminy Radziłów.

11.2. Przestrzeń publiczna

Przebudowa targowiska w msc. Radziłów

W 2019 roku zakończona została inwestycja pn. „***Przebudowa targowiska w msc. Radziłów***” realizowana w ramach Programu Rozwoju Obszarów Wiejskich na lata 2014-2020 operacje typu „Inwestycje w targowiska lub obiekty budowlane przeznaczone na cele promocji lokalnych produktów” w ramach poddziałania „Wsparcie inwestycji w tworzenie, ulepszanie i rozwijanie podstawowych usług lokalnych dla ludności wiejskiej, w tym rekreacji, kultury i powiązanej infrastruktury” objętego Programem Rozwoju Obszarów Wiejskich na lata 2014 - 2020.

Targowisko usytuowane jest w miejscowości Radziłów o łącznej powierzchni ponad 1,4 ha. Inwestycja swoim zakresem objęła budowę kanalizacji deszczowej oraz przebudowę budynku sanitariatu. Część targowiska została zadaszona, a miejsca handlu, jak i dojazdów oraz dojść, utwardzone.

Powstał parking z 15 miejscami postojowymi, w tym z jednym dla osób niepełnosprawnych. Teren został ogrodzony i oświetlony.

Targowisko wyposażono w małą architekturę: ławki oraz kosze na śmieci. Całkowita wartość inwestycji **2 193 681,32 zł** z czego **998 493,00 zł** to środki PROW.



Zdjęcie 3. Targowisko „Mój Rynek” w Radziłowie – miejsca handlowe.



Zdjęcie 4. Targowisko „Mój Rynek” w Radziłowie – pomieszczenia sanitarne i parking.

Zagospodarowanie terenu wokół budynku komunalnego w msc. Klimaszewnica

Inwestycja polegała na uporządkowaniu terenu wokół budynku komunalnego w miejscowości Klimaszewnica. Zakres inwestycji obejmował: roboty rozbiórkowe, karczowanie pni, roboty ziemne oraz wykonanie podbudowy z kruszywa łamanego. Prace powyższe stanowiły przygotowanie terenu do utwardzenia kostką betonową.

Wartość inwestycji : 18 081,00 zł w całości finansowane ze środków Gminy Radziłów.



Zdjęcie 5. Teren wokół budynku komunalnego w msc. Klimaszewnica.

Nadanie nowych funkcji przestrzeni publicznej w gminie Radziłów

W kwietniu 2019 r. zakończono roboty budowlane dot. zadania inwestycyjnego pn.: „Nadanie nowych funkcji przestrzeni publicznej w gminie Radziłów” polegającego na rewitalizacji terenu wraz z urządzeniem placów zabaw i wykonaniem ogrodzenia w msc. Radziłów, Karwowo i Mścichy.

Nadrzędnym celem Gminy Radziłów było podniesienie jakości życia mieszkańców, poprzez udostępnienie atrakcyjnej, bezpiecznej i wszechstronnej infrastruktury rekreacyjnej, umożliwiającą dzieciom wspólną integrację, zdrowe współzawodnictwo i aktywne spędzanie wolnego czasu.

Zakres rzeczowy inwestycji obejmował m. in. wykonanie ogrodzenia, nawierzchni bezpiecznej, krytych piaskownic, huśtawek, karuzel, bujaków wraz z zagospodarowaniem terenu w postaci ustawienia ławek i koszy na śmieci.

Inwestycja była współfinansowana ze środków Regionalnego Programu Operacyjnego Województwa Podlaskiego na lata 2014-2020 (RPOWP 2014-2020) w ramach Osi VIII: Infrastruktura dla usług użyteczności publicznej, działania 8.6 Inwestycje na rzecz rozwoju lokalnego. Wartość całkowita projektu wyniosła **337 438,98 zł**, w tym dofinansowanie ze środków RPOWP **185 600,13 zł**.



Zdjęcie 6 i 7. Plac zabaw w msc. Radziłów.



Zdjęcie 8. Plac zabaw w msc. Karwowo.



Zdjęcie 9. Plac zabaw w msc. Mścichy.

11.3. Budynki użyteczności publicznej

Dom Pomocy Społecznej w Mścichach

Od listopada 2018 roku trwa realizacja projektu pn. „Adaptacja budynku po byłej Szkole Podstawowej w Mścichach na Dom Pomocy Społecznej”.



Zdjęcie 10. Budynek Domu Pomocy Społecznej w Mścichach.

Głównym założeniem jest dostosowanie budynku na potrzeby domu pomocy społecznej, z dobudowaną grupą pomieszczeń służących komunikacji oraz (na potrzeby późniejszej rozbudowy w razie zaistnienia takiej potrzeby), zaplecza kuchennego i dodatkowymi pomieszczeniami porządkowymi oraz wykonanie utwardzeń terenu w postaci drogi dojazdowej, parkingów, chodników, siłowni terenowej elementów małej architektury.

Projektowane są następujące elementy zagospodarowania terenu:

- przebudowa istniejącego budynku szkoły,
- rozbudowa istniejącego budynku szkoły,
- wykonanie nowych schodów zewnętrznych do wejścia głównego,
- wykonanie nowego wejścia do budynku w części projektowanej ze schodami i pochylnią dla niepełnosprawnych,

- rozbiórki elementów kolidujących z projektowaną inwestycją (murki oporowe, utwardzenia, schody do piwnicy, do części mieszkalnej budynku itp.),
- przebudowa elementów infrastruktury podziemnej, kolidującej z inwestycją,
- wykonanie nowych przyłączy do projektowanego obiektu,
- wykonanie nowych utwardzeń na działce (droga wewnętrzna, utwardzenia pod wiaty, kontenery śmietnikowe, parkingi, chodniki),
- montaż elementów małej architektury na terenie-siłownia zewnętrzna, ławki , kosze itp.

Całkowita wartość projektu szacowana jest na kwotę **2 227 252,68 zł**, z czego w grudniu 2018 r. uzyskano dotację celową z Podlaskiego Urzędu Wojewódzkiego w wysokości **600 000,00 zł**.


Dnia 7 czerwca 2019 r. Wójt Gminy Radziłów podpisał umowę o dofinansowanie ze środków Państwowego Funduszu Rehabilitacji Osób Niepełnosprawnych. Dofinansowaniem zostały objęte następujące roboty budowlane: wymiana stolarki i ślusarki otworowej wewnątrz budynku, wykonanie schodów żelbetowych – stopnie betonowe zewnętrzne i wewnętrzne, dobudowanie pochylni dla osób niepełnosprawnych, dostawę i montaż dźwigu dla osób niepełnosprawnych, wykonanie instalacji sanitarnej wewnętrznej.




Zdjęcie 11. Dom Pomocy Społecznej w Mścichach – jadalnia.



Zdjęcie 12 i 13. Dom Pomocy Społecznej w Mścichach – pokoje dla pensjonariuszy.



Zdjęcie14. Dom Pomocy Społecznej w Mścichach – łazienki.



Zdjęcie15. Dom Pomocy Społecznej w Mścichach – sala rehabilitacyjna.

Całkowity koszt prac: **445 010,85 zł**, z czego **205 333,00 zł** to kwota przyznanego ze środków PFRON dofinansowania. Wyżej wymienione prace zakończono 30 listopada 2019 r.

23 października 2019 r. Gmina Radziłów złożyła wniosek o dofinansowanie realizacji projektu adaptacji budynku po byłej szkole podstawowej w Mścichach na Dom Pomocy Społecznej w ramach Regionalnego Programu Operacyjnego Województwa Podlaskiego na lata 2014-2020 w naborze przeprowadzonym przez Lokalną Grupę Działania „Biebrzański Dar Natury”. Zakres rzeczowy wniosku obejmuje m. in. roboty budowlane takie jak: roboty elektryczne, roboty wykończeniowe. Całkowite wydatki kwalifikowalne projektu wynoszą **525 349,90 zł** z czego dofinansowanie w ramach RPO to **338 325,33 zł**.

Rozpoczęcia działalności Domu Pomocy Społecznej w Mścichach planowane jest w 2020 roku.

Przebudowa świetlicy wiejskiej w Słuczu

W drugiej połowie 2019 roku zostały rozpoczęte prace dotyczące przebudowy budynku świetlicy wiejskiej w Słuczu. Zakres prac obejmował wykonanie instalacji elektrycznej w sali głównej świetlicy, kuchni, garażu oraz wyniesienie licznika energii na zewnątrz budynku.

Wartość inwestycji : 38 900,00 zł w całości finansowane ze środków Gminy Radziłów.

Sala multimedialna w Szkole Podstawowej w Radziłowie

W 2019 roku w Szkole Podstawowej w Radziłowie powstała sala multimedialna. Zakresem niniejszego zadania objęto przebudowę sal w następującym zakresie:

- a) rozebranie istniejącej ścianki działowej z płyty wiórowej dzielącej dwie sale lekcyjne,
- b) demontaż pozostałości po instalacji c.o. i uzupełnienie podłoża,
- c) demontaż istniejących 2 szt. drzwi do sal lekcyjnych,
- d) montaż 2 szt. nowych drzwi.

Wartość inwestycji : 22 080,48 zł w całości finansowane ze środków Gminy Radziłów.

Modernizacja instalacji c.o. w budynku komunalnym

We wrześniu 2019 roku wykonano modernizację centralnego ogrzewania w budynku komunalnym przy ul. Karwowskiej stanowiącym własność Gminy Radziłów. Inwestycja obejmowała swoim zakresem wymianę pieca c.o. oraz prace remontowe kotłowni.

Wartość inwestycji : 39 748,34 zł w całości finansowane ze środków Gminy Radziłów.

Prace zostały wykonane sposobem gospodarczym przez pracowników Zakładu Komunalnego w Radziłowie.

12. Gospodarka mieszkaniowa i komunalna

12.1. Mieszkania komunalne

W 2019 r. zasób mieszkaniowy Gminy Radziłów obejmował następujące mieszkania:

- w Radziłowie w budynku przy ul. Karwowskiej 28 znajdują się 3 mieszkania o powierzchni 48,72 m², 47,05 m², 59,70 m² - łączna powierzchnia mieszkań w tym budynku to 155,47 m², o przeciętnej liczbie izb 10;

- w Radziłowie w budynku szkoły na ulicy Szkolnej 1/1, 1/2, 1/3, 1/4, 1/5 znajduje się 5 mieszkań o powierzchni 54,80 m², 80,12 m², 56,48 m², 39,53m² i 62,80m² o łącznej powierzchni 293,73 m² o przeciętnej liczbie izb 10;
- w Radziłowie w Gminnym Ośrodku Zdrowia w Radziłowie przy ul. Gumiennej 14, znajduje się 3 mieszkania o powierzchni 63,97 m², 74 m² i 59 m² o łącznej powierzchni 196,97 m² i o przeciętnej liczbie izb 8;
- w budynku w miejscowości Słucz 82 znajdują się dwa mieszkania o powierzchni 38,98 m² i 90,67 m² - łączna powierzchnia mieszkań w tym budynku to 129,60 m², o przeciętnej liczbie izb 7;
- w budynku w miejscowości Kramarzewo 1 znajdują się dwa mieszkania o powierzchni 59,44 m² i 40,21 m² - łączna powierzchnia 99,65 m² o przeciętnej liczbie 5.

Łącznie w zasobie gminy znajdowało się na dzień 01 stycznia 2019 r. 16 mieszkań i ich liczba nie zmieniła się na dzień 31 grudnia 2019 r.

W 2019 r. nie oddano do użytkowania mieszkań, znajdujących się w zasobie gminy. Niewykorzystane było jedno mieszkanie w miejscowości Łoje – Awissa 1, czego przyczyną był brak środków na jego remont. Nie dokonano sprzedaży mieszkań, znajdujących się w zasobie gminy. Nie wszczęto postępowań eksmisyjnych, dotyczących opuszczenia gminnych lokali mieszkalnych. Nie remontowano mieszkań, znajdujących w zasobie gminy.

Na dzień 1 stycznia 2019 r. zaległości w opłatach za mieszkania będące w zasobie gminy wynosiły łącznie 1 245,32 zł i dotyczyły 2 mieszkań. Na dzień 31 grudnia 2019 r. dane zaległości w opłatach za mieszkania wynosiły 949,85 zł i dotyczyły 3 mieszkań.

W 2019 r. nie wypłacono dodatków mieszkaniowych.

12.2. Mienie komunalne

Gmina Radziłów jest właścicielem gruntów o powierzchni ogólnej 428,3380 ha. W zasobie Gminy Radziłów znajdują się nieruchomości o ogólnej powierzchni 421,2560 ha wraz ze znajdującymi się na nich zabudowaniami, urządzeniami i budowlami.

Dzierżawcy użytkują 16,1470 ha gruntów komunalnych. Nastąpiła tu zmiana ilościowa w powierzchni gruntów przekazanych w dzierżawę spowodowana tym, że część umów wygasła, oraz zostały zawarte nowe umowy. W roku 2019 zawarto 19 umów dzierżawy, które stanowią kontynuacje dotychczasowych dzierżaw oraz jedną umowę wynajmu gruntu komunalnego.

Wydzierżawiono na podstawie umów :

- 1) grunt o pow. 12 500 m² oznaczony numerem działki 61/2, położony w obrębie ewidencyjnym 0021 Okrasin gm. Radziłów o uregulowanym stanie prawnym w KW LM1G/00024826/5;
- 2) grunt o pow. 7 620 m², oznaczony numerem działki 89 położony w obrębie ewidencyjnym 0034 Zakrzewo gm. Radziłów. Stan prawny uregulowany jest w KW LM1G/00019685/6;

- 3) grunt o pow. 2270 m², stanowiący część działki oznaczonej numerem działki 14 położony w obrębie ewidencyjnym 0034 Zakrzewo gm. Radziłów. Stan prawny uregulowany jest w KW LM1G/00019685/0;
- 4) grunt o powierzchni 611 m² położony w obrębie 0029 Szlasy gm. Radziłów, stanowiący część działki oznaczonej ewidencyjnie numerem 47 o całkowitej powierzchni 11 500 m², wpisanej do KW LM1G/000199126/0;
- 5) grunt o powierzchni 389 m² położony w obrębie 0029 Szlasy gm. Radziłów, stanowiący część działki oznaczonej ewidencyjnie numerem 47 o całkowitej powierzchni 11 500 m², wpisanej do KW LM1G/000199126/0;
- 6) grunt o powierzchni 8 202 m², stanowiący część działki nr 43/2 o całkowitej pow. 11 799 m², położony w obrębie ewidencyjnym 0028 Sośni gm. Radziłów;
- 7) grunt o powierzchni 5 227 m² położony w obrębie 0027 Słucz gm. Radziłów, oznaczony ewidencyjnie numerem działki 488 wpisanej do KW LM1G/00020645/;
- 8) grunt o powierzchni 2 222 m² położony w obrębie 0027 Słucz gm. Radziłów, oznaczony ewidencyjnie numerem działki 129 wpisanej do KW LM1G/00020539/8;
- 9) grunt komunalny o pow. 15 225 m² oznaczony ewidencyjnie nr działki 560/2 położony Radziłowie. Stan prawny gruntu uregulowano w KW LM1G/00019825/0;
- 10) grunt komunalny o pow. 3410 m² oznaczony ewidencyjnie nr działki 275 położony Radziłowie. Stan prawny gruntu uregulowano w KW LM1G/00019825/0;
- 11) udział wynoszący 193/10000 w działce oznaczonej numerem ewidencyjnym 386 o całkowitej powierzchni 9 623 m², położonej w obrębie 0024 Radziłów;
- 12) grunt o powierzchni 489 m² położony w miejscowości Racibory gm. Radziłów, oznaczony ewidencyjnie numerami działek 176 i 174 opisane w KW Nr 19 927;
- 13) grunt o pow. 900 m², oznaczony numerem działki 294/4 położony w obrębie ewidencyjnym 0034 Zakrzewo gm. Radziłów. Stan prawny uregulowany jest w KW LM1G/00019685/1;
- 14) grunt o pow. 700 m², oznaczony numerem działki 1 położony w obrębie ewidencyjnym 0019 Mikuty gm. Radziłów. Stan prawny uregulowany jest w KW LM1G/00019932/3;
- 15) grunt o pow. 60 m², stanowiący część działki oznaczonej nr 1, położony w obrębie ewidencyjnym 0019 Mikuty gm. Radziłów. Stan prawny uregulowany jest w KW LM1G/00019932/3;
- 16) grunt o pow. 1000 m², oznaczony numerem działki 1 położony w obrębie ewidencyjnym 0019 Mikuty gm. Radziłów. Stan prawny uregulowany jest w KW LM1G/00019932/3;
- 17) grunt o powierzchni 5 m² położony przy ul. Karwowskiej w Radziłowie, stanowiący część działki oznaczonej numerem 1148/18 wpisanej do KW Nr LM1G/00019825/0, (pod tablicę reklamową);
- 18) grunt o powierzchni 15 m² położony w obrębie 0011 Karwowo gm. Radziłów, oznaczony ewidencyjnie numerem działki 62/1 o całkowitej powierzchni 520 m² wpisanej do KW LM1G/00019931/6;
- 19) grunt o powierzchni 4 242 m², położoną w obrębie ewidencyjnym Czerwonki gm. Radziłów, oznaczoną numerem działki 54;
- 20) Wynajęto część działki nr 47, obręb 0029 Szlasy gm. Radziłów o powierzchni ok. 121 m² opisanej w księdze wieczystej KW LM1G/00019926/8.

Trwa kontynuacja regulowania praw do nieruchomości stanowiących własność Gminy Radziłów zajętych na potrzeby sieci przesyłowych – polegająca na przeprowadzeniu postępowania o nabycie tytułu prawnego do nieruchomości stanowiących własność Gminy zajętych pod urządzenia infrastruktury technicznej w formie ustanowienia służebności przesyłu.

W roku 2019 ustanowiono służebność przesyłu dla 14 działek, oraz ustanowiono służebność przejazdu i przechodu:

- 1) Aktem Notarialnym Repertorium A 8829/2019 z dnia 30 grudnia 2019 r. ustanowiono służebność przesyłu na rzecz przedsiębiorstwa telekomunikacyjnego na nieruchomościach położonych w obrębach:
 - 0002 Borawskie-Awissa gm. Radziłów na działce oznaczonej w ewidencji gruntów i budynków nr 17 o pow. 10 108 m² o uregulowanym stanie prawnym w KW Nr LM1G/00019919/6;
 - 0013 Klimaszewnica gm. Radziłów oznaczonej w ewidencji gruntów i budynków jako działka nr 134/1 o pow. 522 m² o uregulowanym stanie prawnym w KW Nr LM1G/00038000/0;
 - 0020 Mścichy gm. Radziłów oznaczonej w ewidencji gruntów i budynków, jako działka nr 20/22 o pow. 15 337m² o uregulowanym stanie prawnym w KW Nr LM1G/00032406/4;
 - 0021 Okrasin gm. Radziłów oznaczonej w ewidencji gruntów i budynków jako działka nr 61/2 o pow. 14 029 m² o uregulowanym stanie prawnym w KW Nr LM1G/00024826/5;
 - 0024 Radziłów oznaczonej w ewidencji gruntów i budynków jako działka nr 1123/5 o pow. 2905 m² o uregulowanym stanie prawnym w KW Nr LM1G/00024298/4;
 - 0024 Radziłów oznaczonej w ewidencji gruntów i budynków jako działka nr 1124/2 o pow. 189 m² o uregulowanym stanie prawnym w KW Nr LM1G/00026811/1;
 - 0024 Radziłów oznaczonej w ewidencji gruntów i budynków jako działka nr 1339/5 o pow. 123 m² o uregulowanym stanie prawnym w KW Nr LM1G/00019825/0

- 2) Aktem Notarialnym Repertorium A 1322/2019 z dnia 7 marca 2019 r. ustanowiono służebność przesyłu na rzecz przedsiębiorstwa telekomunikacyjnego na nieruchomościach położonych w obrębach:
 - 0002 Borawskie-Awissa, gm. Radziłów oznaczonej w ewidencji gruntów i budynków jako działka nr 18 o pow. 5 508 m² o uregulowanym stanie prawnym LM1G/00019919/6;
 - 0013 Klimaszewnica, gm. Radziłów oznaczonej w ewidencji gruntów i budynków jako działka nr 133 o pow. 9 315 m² o uregulowanym stanie prawnym LM1G/00024824/1;
 - 0020 Mścichy, gm. Radziłów oznaczonej w ewidencji gruntów i budynków jako działka nr 21/2 o pow. 7493m² o uregulowanym stanie prawnym LM1G/00032406/4;
 - 0027 Słucz, gm. Radziłów oznaczonej w ewidencji gruntów i budynków jako działka nr 143/2 o pow.15 509 m² o uregulowanym stanie prawnym LM1G/00032407/1;

- 3) Aktem Notarialnym Repertorium A 5067/2019 z dnia 20 sierpnia 2019 r. ustanowiono służebność przesyłu na rzecz przedsiębiorstwa telekomunikacyjnego na nieruchomości położonej w obrębie 0031 Świącienin, gm. Radziłów oznaczonej numerami działek 237 i 236/1 o łącznym obszarze 0,4344 ha, o uregulowanym stanie prawnym w Księdze Wieczystej nr LM1G/ 00039392/4,

- 4) Aktem Notarialnym Repertorium A 1449/2019 z dnia 14 marca 2019r ustanowiono służebność przesyłu na rzecz przedsiębiorstwa telekomunikacyjnego na nieruchomości komunalnej położonej w obrębie 0024 Radziłów oznaczonej numerem działki 1124/2 o pow. 189 m², opisanej w księdze Wieczystej nr LM1G/00026811/1.

Toczą się kolejne procedury w zakresie regulowania stanu prawnego gruntów komunalnych w których ułożone są urządzenia infrastruktury technicznej stanowiącej własność przedsiębiorstwa telekomunikacyjnego i energetycznego.

- 5) Aktem Notarialnym Repertorium 8837/2019 z dnia 30 grudnia 2019r ustanowiono służebność gruntową przejazdu i przechodu na nieruchomości komunalnej oznaczonej numerem działki 33 w obrębie ewidencyjnym 0019 Mikuty, gm. Radziłów z drogi publicznej oznaczonej numerem działki 45 do działki nr 58.

Działając na podstawie ostatecznej Decyzji Wójta Gminy Radziłów Gk.6844.1.2019.JC z dnia 18 kwietnia 2019 r. oraz art. 45 ustawy z dnia 21 sierpnia 1997r o gospodarce nieruchomościami (Dz. U z 2020 r. poz. 65) przekazano w trwały zarząd dla Zakładu Komunalnego w Radziłowie nieruchomość stanowiącą własność Gminy Radziłów, położoną w obrębie ewidencyjnym 0013 Klimaszewnica gm. Radziłów oznaczoną ewidencyjnie numerami działek 104/11 o pow. 3116 m², 104/13 o pow. 355 m², zabudowaną budynkiem oczyszczalni ścieków typu BIOVAC o przepustowości 80 cm³/dobę z wyposażeniem.

Na podstawie Aktu Notarialnego Repertorium A 373/2019 z dnia 18 stycznia 2019r dokonano zbycia prawa własności działki oznaczonej numerem ewidencyjnym 113 o pow. 633m² położonej w obrębie 0014 Konopki.

Aktem Notarialnym Repertorium A 4514/19 z dnia 31 lipca 2019r. dokonano sprzedaży działek oznaczonych numerami 328/1 o pow. 142 m² i 328/3 o pow. 128 m² położonych w obrębie 0020 Mścichy gm. Radziłów,

Aktem Notarialnym Repertorium A 4521/19 z dnia 31 lipca 2019r dokonano sprzedaży działki oznaczonej numerem 328/2 o pow. 270 m² położonej w obrębie 0020 Mścichy gm. Radziłów,

W roku 2019 dokonano formalności związanych z przekształceniem prawa użytkowania wieczystego w prawo własności na rzecz 12 podmiotów.

WYKAZ MIENIA KOMUNALNEGO GMINEGO

1. Gmina Radziłów
2. Szkoły Podstawowe: w Klimaszewnicy, w Radziłowie, w Słuczu
3. Zakład Komunalny w Radziłowie
4. Biblioteka Samorządowa w Radziłowie

Grupa	Wyszczególnienie	Wartość księgowa brutto (w zł)	Uwagi
0	(grunty)	8 324 806,92	
I	(budynki i budowle)	25 764 526,55	
	budynki oświatowe	7 718 622,04	2 Szkoły Podstawowe (w Radziłowie i Słuczu), budynki gospodarcze i pomocnicze
	budynki administracyjne	9 488 619,64	2 szt. budynki mieszkalno-użytkowe 10 szt. w tym świetlice wiejskie, posterunek policji, budynki OSP.
	Centrum kultury	1 041 962,70	
	Hydroformie	4 081 226,68	(w Radziłowie, Słuczu, Świącieninie i Łojach Awissa)
	Oczyszczalnie ścieków	3 430 144,84	(w Radziłowie, Klimaszewnicy i Łojach-Awissa)
	Budynek gospodarczy	3 950,65	(w Świącieninie)
	II	Obiekty inżynierii lądowej Łącznie	35 397 519,38
SP Radziłów, SP Słucz, UG Radziłów	20 661 625,33	(ogrodzenia, boiska, stadion, targowica, park Radziłów, park Słucz)	
ZK Radziłów w tym:	14 735 894,05		
sieć wodociągowa z przyłączami	5 096 035,74	sieć wodociągowa o długości 103,6 km wraz z przyłączami 1292 szt.	
sieć kanalizacji sanitarnej z oczyszczalniami ścieków	7 079 943,36	sieć kanalizacji sanitarnej o długości 26 km wraz z przyłączami 466	
prydomowe oczyszczalnie ścieków wraz z drenażami rozsączającymi	2 548 469,50	218 szt.	
Ogrodzenia	11 445,45		
Drogi - poniesione nakłady	15 424 656,72		
III - VI	(maszyny i urządzenia)	5 512 039,07	zestawy komputerowe, pracownie multimedialne, drukarki, sprzęty ratownictwa drogowego motopompy, kolektory

VII	(środki transportu)	2 870 429,55	19 szt., w tym pojazdy OSP, autobus, koparka,
VIII	(Narzędzia, przyrządy, ruchomości i wyposażenie)	371 937,56	Kserokopiarki, sprzęt nagłaśniający i multimedialny, telewizor, tablice interaktywne, pojemniki na śmieci
Razem:		78 241 259,03	

12.3. Sieć wodociągowa

Na koniec 2019 r. łączna długość sieci wodociągowej na terenie gminy Radziłów wyniosła 103,6 km. Ilość czynnych przyłączy wodociągowych wynosiła 1292 szt.

W ramach prac konserwacyjno-remontowych na sieci wodociągowej:

- usunięto 160 awarii wodociągowych;
- usprawniono 4 hydranty ppoż.;
- wymieniono 209 szt. wodomierzy.

W 2019 r. pracownicy działający z upoważnienia Państwowego Powiatowego Inspektora Sanitarnego w Grajewie pobrali z w/w wodociągu 11 próbek do badań mikrobiologicznych i 11 próbek do badań fizykochemicznych i organoleptycznych wody. W żadnej z próbek nie wystąpiły przekroczenia.

Natomiast w ramach ustalonego harmonogramu pobierania prób wody z w/w wodociągów Zakład Komunalny w Radziłowie pobrał 20 próbek do badań mikrobiologicznych i 11 próbek do badań fizykochemicznych i organoleptycznych wody. W żadnej z próbek nie wystąpiły przekroczenia.

12.4. Sieć kanalizacyjna

Na koniec 2019 r. łączna długość sieci sanitarnej na terenie gminy Radziłów wyniosła 26 km. Ilość ścieków bytowych odprowadzonych siecią kanalizacyjną wyniosła 32 000 m³. Ilość czynnych przyłączy kanalizacyjnych wynosiła 466 szt.

W ramach prac konserwacyjno-remontowych na sieci kanalizacyjnej usunięto 35 awarii.

Na koniec roku 2019 r. w gminie Radziłów było 216 oczyszczalni przydomowych oraz 462 zbiorników bezodpływowych.

Odebrano 2000 m³ nieczystości ciekłych (ścieki bytowe) w ciągu roku od mieszkańców posiadających zbiorniki bezodpływowe.

W 2019 r. do sieci kanalizacyjnej podłączyło się 12 gospodarstw domowych.

13. Sprawy obywatelskie

W 2019 r. zostały przeprowadzone konsultacje społeczne, które dotyczyły poznania opinii i ewentualnych uwag do projektów uchwał Rady Gminy Radziłów w sprawie:

- zmieniającej uchwałę w sprawie ustalenia maksymalnej liczby zezwoleń na sprzedaż napojów alkoholowych, określenia zasad usytuowania miejsc ich sprzedaży i podawania oraz ograniczenia w godzinach nocnej sprzedaży napojów alkoholowych przeznaczonych do spożycia poza miejscem sprzedaży na terenie Gminy Radziłów;
- przyjęcia "Programu Współpracy Gminy Radziłów z organizacjami pozarządowymi i innymi podmiotami wymienionymi w art. 3 ust. 3 ustawy o działalności pożytku publicznego i o wolontariacie (Dz. U. z 2019 r. poz. 688 z późn. zm.) w 2020 r."

Do w/w konsultacji społecznych zostały zaproszone wszystkie zainteresowane organizacje pozarządowe i inne podmioty wymienione w art. 3 ust. 3 ustawy o działalności pożytku publicznego i wolontariacie działające na terenie lub na rzecz mieszkańców Gminy Radziłów. Nie zostały zgłoszone żadne uwagi do przedłożonych projektów uchwał.

W 2019 r. Gmina Radziłów nie podejmowała współpracy z organizacjami pozarządowymi w zakresie realizacji zadań publicznych.

W 2019 r. nie wpłynęły żadne skargi, wnioski i petycje dotyczące realizacji zadań publicznych i działalności Wójta Gminy.

W 2019 r. odbyło się 43 zebrań wiejskich dotyczących funduszu sołeckiego. Średnia frekwencja na zebraniach wiejskich kształtowała się na poziomie 11 %, poniżej 10 % w sołectwach – Borawskie – Awissa, Czerwonki, Glinki, Okrasin, Zakrzewo, Karwowo, Rydzewo - Pieniążek, Mścichy, Radziłów I, Radziłów II, Słucz, natomiast powyżej 50 % w sołectwach Dusze, Janowo i Sośnia.

Do Urzędu Gminy Radziłów wpłynęło w 2019 r. 25 wniosków o udostępnienie informacji publicznej, które dotyczyły:

- wyłapywania i zapewniania opieki bezdomnym zwierzętom;
- staniu zatrudnienia w Urzędzie Gminy Radziłów;
- informacji, czy w latach 2019 – 2020 planowane jest wykonanie dokumentacji projektowej dla oczyszczalni w zakresie wielkościowym od 20 do 5 000 mieszkańców i realizacji takiej inwestycji;
- Inspektora Danych Osobowych;
- inwestycji realizowanych na terenie gminy w latach 2018 – 2019, zleconych prac geodezyjnych w tym zakresie oraz poniesionych kosztów;
- postępowania konkursowego (badania ofert) na wykonanie monitoringu składowiska odpadów i badania ścieków prowadzonych w 2018 r. i 2019 r.;
- wysokości wynagrodzenia zasadniczego wraz z dodatkami pracowników Urzędu Gminy Radziłów z podziałem na poszczególne stanowiska;
- adresu email do biura rady, sekretarza oraz informatyka;

- liczby dzieci uczęszczających do oddziałów przedszkolnych w przedszkolach publicznych w latach 2008 – 2017 na dzień 30 września według danych z Systemu Informacji Oświatowej;
- szkół podstawowych, które składały wnioski o dofinansowanie (0,4 % rezerwy części oświatowej subwencji) na wyposażenie pracowni przyrodniczych w 2019 r.;
- skanów lub kopii w wersji elektronicznej załączników 5a do wniosków JST o zwiększenie kwot części oświatowej subwencji ogólnej na rok 2019 z 0,4 % rezerwy („Wykaz pomocy dydaktycznych zakupionych w roku bieżącym lub planowanych do zakupienia odrębnie dla każdej szkoły i do każdego podmiotu.”);
- parku maszynowego przeznaczonego do realizacji zadań z zakresu utrzymania czystości i porządku na terenie gminy, danych kontaktowych pracownika urzędu nadzorującego realizację w/w zadań oraz postępowań przetargowych w tym obszarze;
- audytu wewnętrznego;
- wykazu sołtysów w kadencji 2019 – 2024;
- emisji obligacji komunalnych w latach 2016 – 2019;
- stawek czynszu dzierżawnego za wszystkie grunty rolne położone na terenie gminy za okres 01. 01. 2013 r. – 31. 12. 2017 r.;

Na wszystkie wnioski została udostępniona informacja wnioskodawcom.

14. Edukacja

14.1.Szkoły podstawowe

W 2019 r. na terenie gminy działały cztery szkoły podstawowe, w tym jedna niepubliczna. Nie funkcjonowały szkoły zawodowe, średnie, policealne czy szkoły dla dorosłych. Nie przekazywano do prowadzenia placówek oświatowych podmiotom niepublicznym. Uczniowie nie korzystali z nauczania indywidualnego.

Wydatki na poszczególne szkoły z budżetu gminy kształtowały się następująco:

- 1) Urząd Gminy Radziłów 1 503 841,60 zł - dotacja podmiotowa na prowadzenie szkół gminnych, dotacja na zadanie publiczne w zakresie oświaty, dożywianie, nagrody uczniów.
- 2) Szkoła Podstawowa w Słuczu 1 159 158,52 zł
- 3) Szkoła Podstawowa w Radziłowie 3 121 229,58 zł

Wydatki gminy na oświatę wyniosły 6 129 416,98 zł, z czego 4 168 998,00 zł (68,02 %) pokryte zostało z subwencji oświatowej, przekazanej z budżetu państwa.

We wrześniu 2019 r. naukę w szkołach podstawowych i oddziałach przedszkolnych rozpoczęło 341 uczniów/dzieci (w tym w 1 oddziale specjalnym/integracyjnym 20 uczniów - w Szkole Podstawowej w Radziłowie), odpowiednio:

- 187 uczniów w Szkole Podstawowej w Radziłowie;
- 57 uczniów w Szkole Podstawowej w Słuczu;
- 57 uczniów w Szkole Podstawowej w Klimaszewnicy;
- 40 uczniów w Szkole Podstawowej w Kramarzewie.

Do jednej klasy (oddziału) w 2019 roku uczęszczało średnio 10,91 uczniów. Najwięcej w Szkole Podstawowej w Radziłowie średnio 19 uczniów w klasie, najmniej w Szkole Podstawowej w Kramarzewie średnio 5 uczniów w klasie.

Szkoły: SP Klimaszewnica i SP Kramarzewo są finansowane przez Stowarzyszenia. Natomiast w szkołach prowadzonych przez gminę zatrudniono 39,72 nauczycieli (w przeliczeniu na pełne etaty), w tym 1 nauczyciela stażystę, 3 nauczycieli kontraktowych, 5,22 nauczycieli mianowanych, 30,5 nauczycieli dyplomowanych.

Zatrudnienie w 2019 r. w poszczególnych szkołach na terenie Gminy Radziłów przedstawiało się następująco:

Nazwa szkoły	Nauczyciel (zatrudnienie w przeliczeniu na pełne etaty)			
	stażysta	kontraktowy	mianowany	dyplomowany
SP Radziłów	0	0	3,22	24
SP Słucz	1	3	2	6,5
SP Klimaszewnica	4,02	5,3	4,32	0,5
SP Kramarzewo	2,39	0	4,11	1

W szkołach odbywała się nauka języków obcych – angielskiego, niemieckiego i rosyjskiego.

W 2019 r. szkołę ukończyło 92 uczniów, w tym w odniesieniu do poszczególnych szkół:

- SP Słucz 14 uczniów;
- SP Radziłów 29 uczniów klas VIII, 42 uczniów klas gimnazjalnych, ogółem 71 uczniów;
- SP Kramarzewo 2 uczniów;
- SP Klimaszewnica 5 uczniów.

Dwóch uczniów, po jednym z SP Radziłów i SP Klimaszewnica nie otrzymało promocji z powodu oceny niedostatecznej z trzech lub więcej przedmiotów.

Zdawalność egzaminów kończących szkoły wynosiła 100 %.

Wójt w 2019 r. przyznał następujące stypendia socjalne dla uczniów:

- w okresie styczeń - czerwiec 2019 r. dla 216 uczniów w wysokości 91 302,00 zł, z czego środki własne gminy na kwotę 4 565,10 zł;
- w okresie wrzesień - grudzień 2019 r. dla 195 uczniów w wysokości 104 998,00 zł, z czego środki własne gminy na kwotę 5 249,90 zł.

Dowozy uczniów

W roku 2019 gmina poniosła wydatki z przeznaczeniem na dowóz uczniów do szkół w kwocie 320 937,67 zł

Dowóz uczniów do szkół wykonywany był przez Podlaską Komunikację Samochodową NOVA Spółka Akcyjna z siedzibą w Białymstoku oddział w Łomży oraz Zakład Komunalny w Radziłowie.

14.2. Przedszkola

W 2019 r. funkcjonowały 2 przedszkola gminne. Do gminnych przedszkoli uczęszczało 87 dzieci, w tym:

- a) w Słuczu 15 dzieci – 4 dzieci w oddziale przedszkolnym i 11 dzieci w ZWP;
- b) w Radziłowie 72 dzieci w rocznikach:
 - rocznik 2013 - 34 dzieci, w tym 15 dziewcząt i 19 chłopców;
 - rocznik 2014 – 18 dzieci, w tym 11 dziewcząt i 7 chłopców;
 - rocznik 2015 – 20 dzieci, w tym 9 dziewcząt i 11 chłopców.

15. Biblioteki

W Gminie Radziłów w 2019 roku funkcjonowała jedna biblioteka (Biblioteka Samorządowa w Radziłowie) dostosowana do potrzeb osób niepełnosprawnych.

Księgozbiór na 1 stycznia 2019 r. wynosił 19148 woluminów, zaś na koniec roku 19504 woluminów. W przeliczeniu na 1 mieszkańca łączna liczba woluminów wynosiła 4 woluminy. Zbiorów audiowizualnych biblioteka nie posiada. W 2019 roku zarejestrowano 293 czytelników. W ciągu roku z usług biblioteki skorzystało 4032 mieszkańców, którzy skorzystali łącznie z 3723 woluminów. W poprzednim roku wzbogacono zbiory biblioteki o powieści dla dorosłych, literaturę dziecięcą oraz literaturę popularnonaukową. Biblioteka zatrudniała 4 osoby (dyrektor, młodszy bibliotekarz, instruktor dzieci i młodzieży, księgowy). W ciągu roku struktura zatrudnienia nie zmieniła się. W bibliotece użytkowano 13 komputerów, z dostępem do szerokopasmowego Internetu. Biblioteka zapewniła korzystanie z katalogów online oraz możliwości internetowego składania zamówień.

W 2019 r. Biblioteka Samorządowa zorganizowała wydarzenia, które miały na celu promocję czytelnictwa, edukacji czytelniczej oraz kultury:

- zajęcia edukacyjno eksperymentalne „Crazy nauka” – uczestników 30;
- warsztaty kreatywno plastyczne - 56 uczestników;
- warsztaty z seniorami - 30 uczestników;
- konkurs literacki „W świecie baśni Hansa Christiana Andersena” - 9 uczestników;
- warsztaty rękodzieła – 60 uczestników;
- warsztaty regionalno- kulinarne- 60 uczestników.

W wydarzeniach wzięło udział 415 mieszkańców. W 2019 roku na prowadzenie biblioteki i upowszechnianie czytelnictwa gmina wydała 211 279,00 zł.

16. Centra, domy i ośrodki kultury i świetlice

W Gminie Radziłów w 2019 roku funkcjonowało Centrum Kultury w Radziłowie. Budynek dostosowany jest do potrzeb osób niepełnosprawnych. W 2019 roku zorganizowano w nim następujące wydarzenia:

- warsztaty kulinarne z dziećmi;
- zajęcia profilaktyczno – edukacyjne;
- warsztaty na temat bezpieczeństwa i różnych sposobów unikania zagrożeń (spotkania z dzielnicowym);
- seanse filmowe;
- zajęcia pierwszej pomocy;
- Dzień Zdrowia i Urody Gminy Radziłów;
- Przegląd Pieśni Ludowych Karnawałowo Zapustowych;
- warsztaty z LGD;
- warsztaty makijażu i pielęgnacji;
- szkolenia dzieci, młodzieży oraz dorosłych;
- warsztaty automatyki i robotyki;
- realizacje licznych projektów.

W 2019 r. przy gminnych jednostkach kultury funkcjonowały:

- grupa taneczna 16 dzieci w wieku 9 – 12 lat z terenu gminy Radziłów;
- grupa taneczna 15 dzieci w wieku 6 – 7 lat z terenu gminy Radziłów;
- Koło Gospodyń Wiejskich w Radziłowie zrzeszające 14 mieszkank gminy Radziłów;
- Koło Gospodyń Wiejskich we Mścichach zrzeszające 10 mieszkank gminy Radziłów;
- Koło Gospodyń Wiejskich w Kieljanach zrzeszające 34 mieszkańców z terenu gminy Radziłów.

Gmina Radziłów dofinansowywała zajęcia taneczne dla dzieci i zajęcia taneczno– gimnastyczne dla dorosłych, które odbywały się w Centrum Kultury w Radziłowie.

17. Ochrona środowiska

Na dzień 31. 12. 2019 r. roku na terenie Gminy Radziłów odpady komunalne zostały odbierane z 1078 nieruchomości. Liczba osób ujętych w deklaracjach dotyczących gospodarki odpadami komunalnymi na dzień 31. 12. 2019 r. wyniosła 3 381 osób, które zostały objęte selektywną zbiórką odpadów. Odpady komunalne odbierane były od mieszkańców Gminy Radziłów w okresie od stycznia do grudnia 2019 r. raz w miesiącu odpady zmieszane oraz raz w miesiącu odpady zbierane selektywnie.

W 2019 roku na terenie gminy nie istniało żadne legalnie działające wysypisko odpadów komunalnych.

Odpady komunalne zebrane w 2019 r. z terenu gminy Radziłów.

Kod odpadu	Rodzaj odpadu	Masa odebranych odpadów komunalnych (w tonach)
20 03 01	Niesegregowane (zmieszane) odpady komunalne	611,56
20 01 99	Inne niewymienione frakcje zbierane w sposób selektywny (popiół)	11,54
20 01 01	Opakowania z papieru i tektury	1,91
20 03 07	Odpady wielkogabarytowe	16,32
17 09 04	Zmieszane odpady z budowy, remontów i demontażu inne niż wymienione w 19 09 01, 17 09 02, 17 09 03	3,78
15 01 07	Opakowania ze szkła	40,10
15 01 02	Opakowania z tworzyw sztucznych	31,04
17 06 05*	Materiały konstrukcyjne zawierające azbest	6,22

Na dzień 1 stycznia 2019 r. na 1 mieszkańca/ mieszkankę gminy przypadało 8,72 kg selektywnie zebranych odpadów komunalnych oraz 12,70 kg zmieszanych odpadów komunalnych, zaś na koniec roku dane te przedstawiały się następująco: na 1 mieszkańca/mieszkankę gminy przypadało 20,81 kg selektywnie zebranych odpadów komunalnych oraz 12,60 kg zmieszanych odpadów komunalnych.

Gmina Radziłów otrzymała dotację usuwanie wyrobów zawierających azbest z terenu Gminy Radziłów w kwocie 22 650,00 zł w I część otrzymała w 2018 r. w kwocie 15 133,00 zł II część w 2019 r. w kwocie 7 517,00 zł.

18. Planowanie przestrzenne

Miejscowe plany zagospodarowania przestrzennego pokrywają 2,110 ha obszaru Gminy Radziłów.

Miejscowe plany zagospodarowania przestrzennego

Lp.	Przedmiot ustaleń	Lokalizacja - działka	Powierzchnia (ha)	Uchwała zatwierdzająca - Publikacja
1.	Tereny urządzeń odprowadzanie i unieszkodliwiania ścieków	Klimaszewnica dz. nr 104.	0,20	XXVII/112/97 z dnia 7 sierpnia 1997 r. Dz. U. Woj. Łom. Nr 11 poz. 76 z 1997 r.
2.	Zabudowa zagrodowa	Karwowo - dz nr 62 i 63 Wiążownica -cz. dz nr 48	0,34 0,76	Nr VII/31/03 z 12 czerwca 2003 r. Dz. U. Woj. Podlaskiego Nr 64, poz. 1331 z 30 czerwca 2003 r.
3.	Oczyszcz. ściek. Oczyszcz. ściek. Oczyszcz. ściek.	1) Mścichy - dz. nr 237 2) Glinki - dz. nr 176 3) Łoje Awissa - dz. nr 404.	0,12 1,01 0,06	Nr XXXVIII/189/02 z 30 sierpnia 2002 r. Dz. U. Woj. Podlaskiego Nr 59 poz. 1328 z 9. 11. 2002 r.
4.	Obszar miejscowości w granicach administracyjnych	Radziłów - obszar miejscowości w obrębie administracyjnym	1858,84	Nr XXXIX/188/06 z 27 lipca 2006 r. Dz. U. Woj. Podlaskiego Nr 222 poz. 2165 z 27.07.2006 r.
5.	Obszar miejscowości w granicach administracyjnych	Ślucz - obszar miejscowości w obrębie zabudowy wsi.	179,12	Nr XXXV/208/09 z 28 sierpnia 2009 r. Dz. U. Woj. Podlaskiego Nr 200 poz. 2197 z 13. 10. 2009 r.
6.	Teren zabudowy mieszkaniowej i usług	Radziłów – teren zabudowy mieszkaniowej i usług	3,30	Nr XXXVI/283/13 z dnia 28 06 2013 r. Dziennik Urzędowy Województwa Podlaskiego z 12 lipca 2013 r. poz. 2920
7.	Zmiana miejscowego planu zagospodarowania	Radziłów poszczególne działki	5,30	Nr XXXV/2226/13 z dnia 31 maja 2013 r. Dziennik Urzędowy

	przestrzennego			Województwa Podlaskiego w dniu 18 czerwca 2013 r. poz. nr 2621
8.	Miejscowy plan zagospodarowania przestrzennego miejscowości Rydzewo Szlacheckie	Rydzewo Szlacheckie – teren zabudowy miejscowości	33,62	Nr XXXVI/227/13 z dnia 31 maja 2013 r. Dziennik Urzędowy Województwa Podlaskiego w dniu 18 czerwca 2013 r. poz. nr 2622
9.	Miejscowy plan zagospodarowania przestrzennego terenu położonego w obrębie wsi Sośnia gmina Radziłów	Sośnia – teren zabudowy miejscowości	27,52	Nr II/9/18 z dnia 6 grudnia 2018r., opublikowaną w Dzienniku Urzędowym Województwa Podlaskiego z dnia 24 stycznia 2019 r. poz. 600

W roku objętym raportem wydano 30 decyzji o warunkach zabudowy, 5 decyzji celu publicznego, 4 decyzje o środowiskowych uwarunkowaniach, 125 zaświadczeń o przeznaczeniu nieruchomości. Wydano 3 postanowienia opiniujące projekt podziału działek, 3 decyzje zatwierdzające podział działek.

19. Sprawy administracyjne

W Urzędzie Gminy Radziłów w miesiącu styczniu 2019 r. było zatrudnionych 27 osób, 26 etatów, natomiast na koniec 2019 r. zatrudnienie wynosiło 25 osób – 24,75 etatu. Zmiany zatrudnienia wynikają z tego, że zatrudniani są pracownicy na czas określony w ramach prac inwencyjnych, robót publicznych i na okres 3 miesięcy po zakończeniu stażu oraz umów na zastępstwo za pracowników przebywających na urloпах macierzyńskich czy wychowawczych. W przeciągu 2019 r. średnie zatrudnienie kształtowało się na poziomie 26 osób.

W 2019 r. jedna decyzja wydana przez Wójta została zaskarżona do Samorządowego Kolegium Odwoławczego w Łomży, które utrzymało decyzje Wójta w mocy.

W 2019 r. odbyło się 10 sesji Rady Gminy Radziłów na których zostało podjętych 97 uchwał. Organ nadzoru jakim jest Wojewoda Podlaski nie wszczynał w ubiegłym roku żadnego postępowania nadzorczego wobec podjętych uchwał i nie stwierdził nieważności żadnej uchwały. W 2019 r. nie zostały złożone żadne skargi na beczynność i akty wydane przez organy gminy.