

ZARZĄDZENIE NR 13/19
WÓJTA GMINY RADZIŁÓW
z dnia 14 czerwca 2019 r.


w sprawie wyrażenia zgody na dysponowanie nieruchomością komunalną.

Na podstawie art. 25 ust. 1 ustawy z dnia 21 sierpnia 1997r o gospodarce nieruchomościami (Dz. U. z 2018 r. poz. 2204) w związku z art. 285 i 305¹ ustawy z dnia 23 kwietnia 1964 r. Kodeks cywilny (Dz. U. z 2018 r. poz. 1025) oraz § 8 Uchwały Nr XVI/96/11 Rady Gminy Radziłów z dnia 15 grudnia 2011r w sprawie określenia zasad nabywania, zbywania i obciążania nieruchomości oraz ich wydzierżawiania lub wynajmowania na czas oznaczony dłuższy niż trzy lata lub na czas nieoznaczony (Dz. Urz. Woj. Podlaskiego z 2012 r poz. 342, ze zm.) zarządzam, co następuje:

§ 1. Wyraża się zgodę dla PGE Dystrybucja SA, ul. Garbarska 21a, 20 – 340 Lublin reprezentowanej przez RBB – Elektric Rober Bagiński ul. Sikorskiego 166 lok 3.15, 18 – 400 Łomża na dysponowanie gruntami stanowiącymi własność Gminy Radziłów położonymi w obrebie ewidencyjnym 0020 Mścichy, gm. Radziłów oznaczonymi numerem ewidencyjnym 21/2 posiadającymi uregulowany stan prawny w KsiędzeWieczystej Nr LM1G/00032406/4, które obejmuje:

- 1) wykonanie elektroenergetycznego przyłącza kablowego nN-04kV wraz ze złączem kablowo-pomiarowym 0,4kV zgodnie z załącznikiem graficznym do niniejszego zarządzenia,
 - 2) dysponowanie nieruchomością na cele budowlane.
- § 2. Wymieniona w § 1 działka nr 21/2 będzie przedmiotem ustanowienia służebności przesyłu związanej z eksploatacją urządzeń.
- § 3 Zasady dysponowania nieruchomością komunalną określone zostaną w umowie cywilno-prawnej dotyczącej ustanowienia służebności przesyłu.
- § 4. Zarządzenie wchodzi w życie z dniem podpisania.



WÓJT

KRZYSZTOF MILEWSKI

MAPA DO CELÓW PROJEKTOWYCH

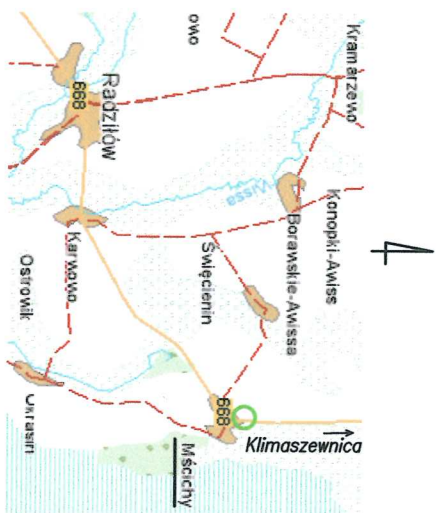
data opracowania mapy		26.04.2018	art. mapy zos. 234-424.034
Oznaczenie kancelaryjne zgłoszenia pracy geodezyjnej			Nr sprawy: WG.6642.365.2018
Miejscowość		Mścichy	
Jednostka ewidencyjna	identyfikator	200403_2	
	nazwa	Radziłów	
Obręb ewidencyjny	identyfikator	200403_2.0020	
	nazwa	Mścichy	
Skala mapy		1:500	
Nazwa układu współrzędnych	prostokątnych płaskich	2000/7	
	wysokości	Kronsztadt 60	
Oznaczenie granic obszaru, który był przedmiotem aktu/lacji			
Oznaczenie i informacje o służebnościach gruntowych mających wpływ na zagospodarowanie gruntów, zlokalizowanych w granicach projektowanej inwestycji		nie badano	
Oznaczenie i symbol konturu użytku gruntowego, który nie jest ujawniony w bazie danych ewidencji gruntów i budynków			

BIURO USŁUG GEODEZYJNYCH
Zbigniew Deniszewski
 18-402 Łomża, ul. Akcyjowa 2

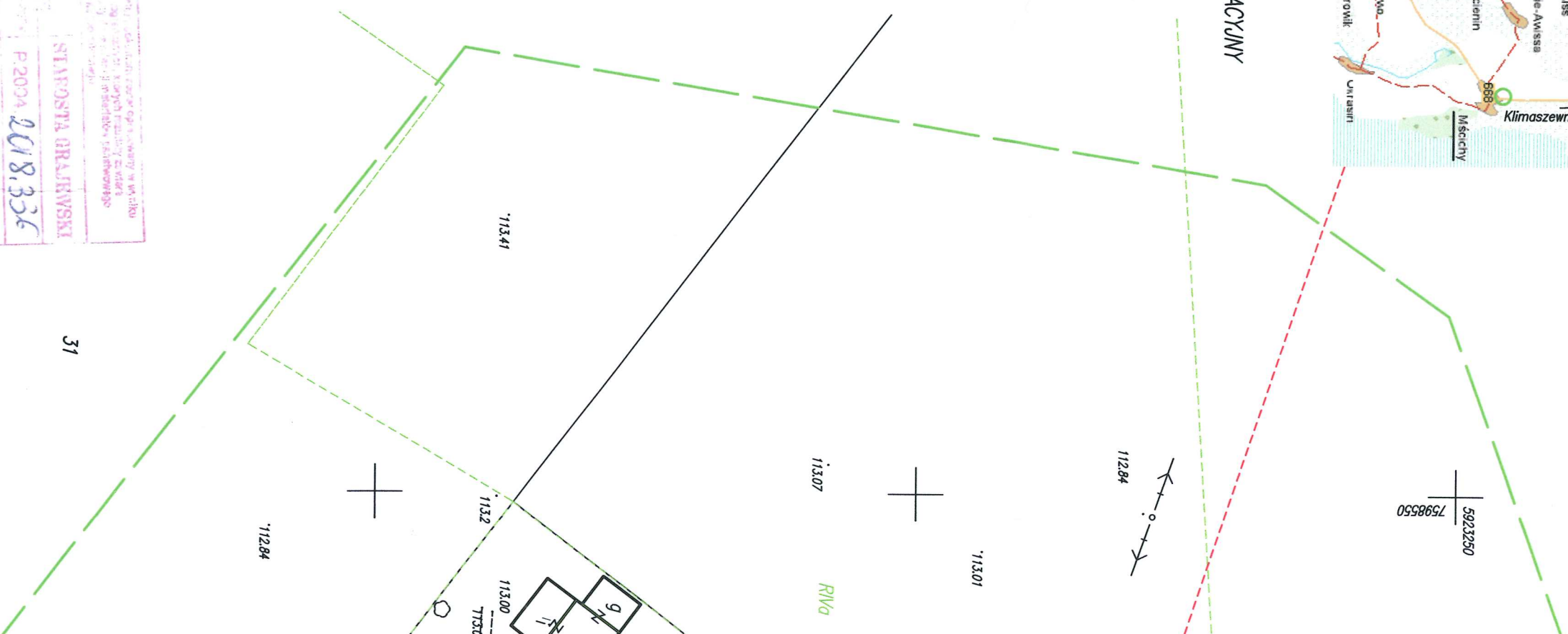
GEODETA UPRAWNIONY
mgr inż. Zbigniew Deniszewski
 Zaświadczenie GUGiK 1441

..... Nazwa / imię i nazwisko wykonawcy oraz data i podpis osoby reprezentującej wykonawcę

..... Imię i nazwisko, nr uprawnień oraz data i podpis geodety uprawniającego do opracowywania mapy



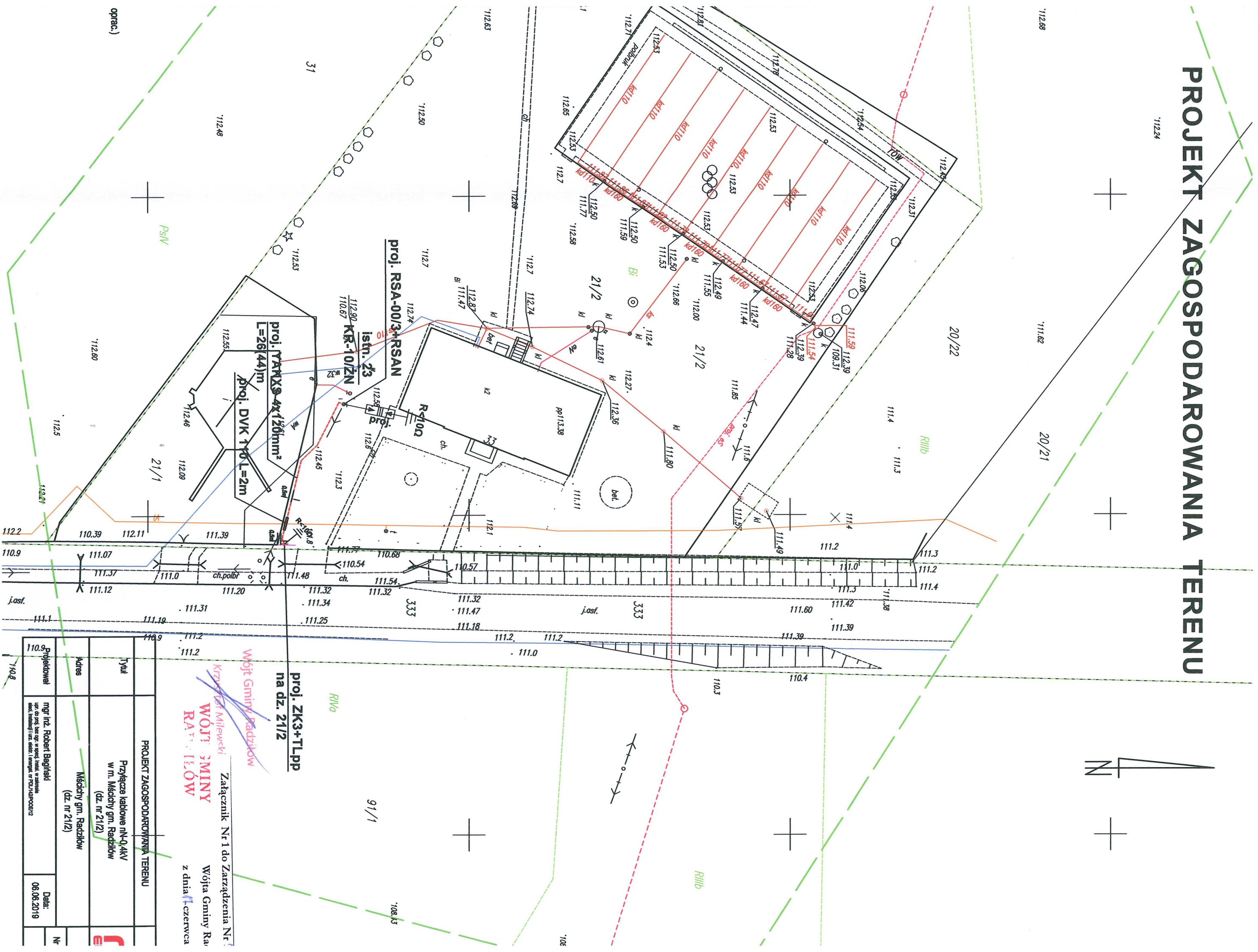
SZKIC ORIENTACYJNY



Organ, przy którym wykonano prace geodezyjne	STANISŁA GRABAWSKI
Identyfikator materialny zapisany w ewidencji	P.2004 2018.336
Data wpisania do ewidencji	08 MAJ 2018
Imię i nazwisko osoby reprezentującej organ	mgr inż. Maroły Kamila Kaczyńska Koda

- LEGENDA:**
- ←○→ istn. słup napowietrznej linii nN-Q,4kV
 - ←○→ istn. słup napowietrznej linii SN-15kV
 - istn. sieć kablowa nN
 - proj. sieć kablowa nN
 - istn. sieć elektroenergetyczna SN-15kV
 - istn. sieć wodociągowa
 - istn. sieć kanalizacyjna
 - istn. sieć telekomunikacyjna
 - proj. przyłącze kablowe nN
 - proj. przyłącze kablowe nN
 - proj. uziomy pionowe

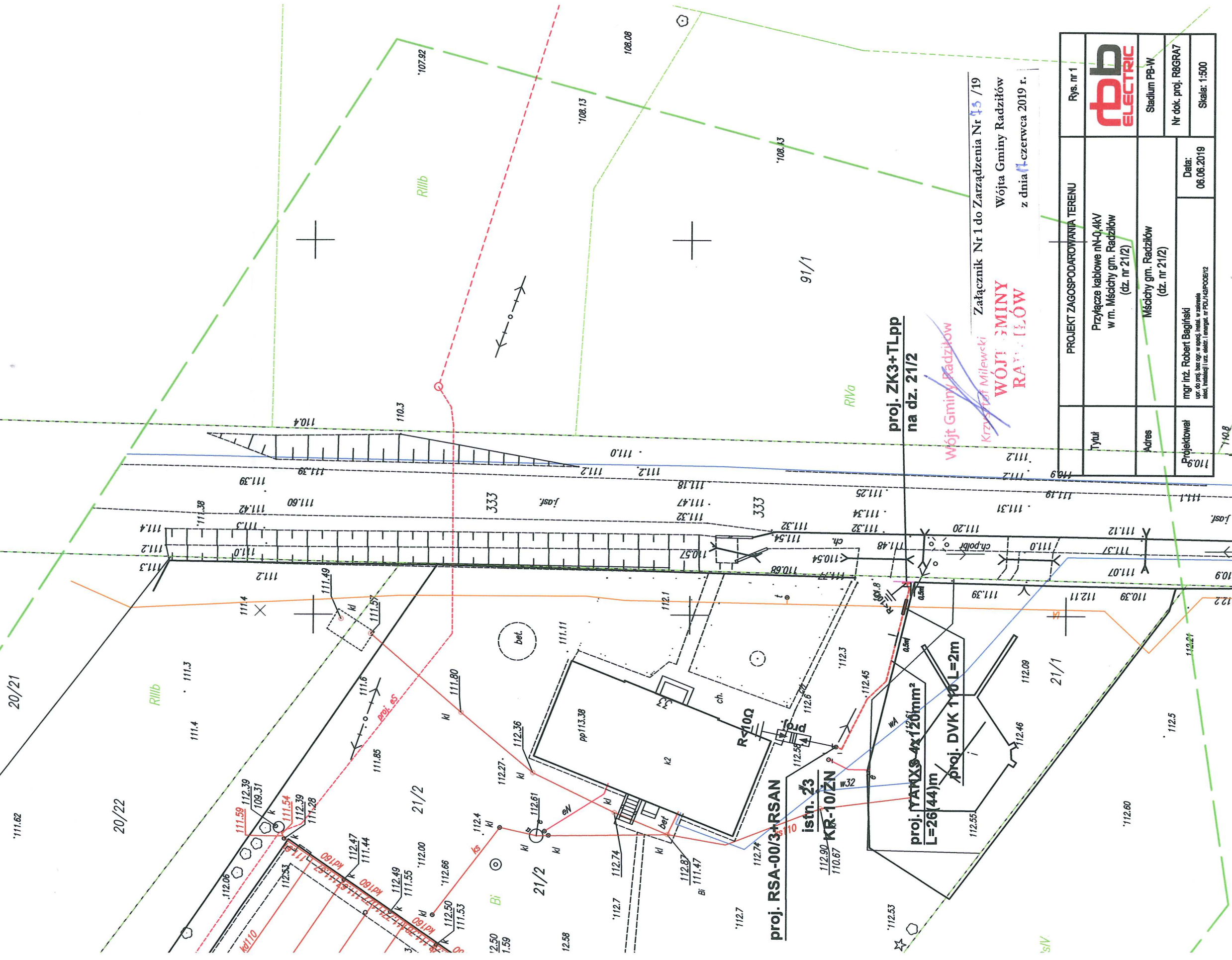
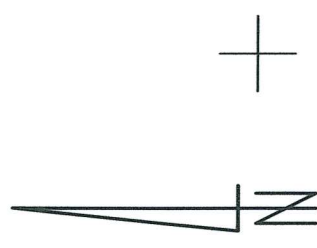
PROJEKT ZAGOSPODAROWANIA TERENU




proj. ZK3+TLPP
na dz. 21/2
 Wójt Gminy Radzików
 Krzysztof Milewski
 Zastępca Nr 1 do Zarządzenia Nr
WÓJTA GMINY
RADZIKÓW
 Wójta Gminy Ra
 z dnia 14 czerwca

PROJEKT ZAGOSPODAROWANIA TERENU	
Tytuł	Przyłącza kablowe mN-Q, AKV w m. Mścisły gm. Radzików (dz. nr 21/2)
Adres	Mścisły gm. Radzików (dz. nr 21/2)
Projektował	mgr inż. Robert Bażyński ul. do prof. Łazarski w Radz. 10m, w Radz. 10m Mścisły gm. Radzików ul. do prof. Łazarski w Radz. 10m, w Radz. 10m
Data:	06.06.2019

ZAGOSPODAROWANIA TERENU



Wójt Gminy Radziłów
 Krzysztof Milewski
 Załącznik Nr 1 do Zarządzenia Nr 15 / 19
 Wójta Gminy Radziłów
 z dnia 14 czerwca 2019 r.

PROJEKT ZAGOSPODAROWANIA TERENU		Rys. nr 1
Tytuł	Przyłącze kablowe nN-0,4kV w m. Miścicy gm. Radziłów (dz. nr 21/2)	 Stadium PB-W Nr dok. proj. R8GRAT Skala: 1:500
Adres	Miścicy gm. Radziłów (dz. nr 21/2)	
Projektował	mgr inż. Robert Bogiński <small>uzr. do proj. has. 002 w radz. inż. w zakresie elekt. budowlanej i uzr. do dok. i energ. nr PUJ/149/PC/02/12</small>	Data: 06.06.2019