

ZARZĄDZENIE NR / /19
WÓJTA GMINY RADZIŁÓW

z dnia 3 stycznia 2019 r.

w sprawie wyrażenia zgody na dysponowanie nieruchomością komunalną.

Na podstawie art. 25 ust. 1 ustawy z dnia 21 sierpnia 1997r o gospodarce nieruchomościami (Dz. U. z 2018 r. poz. 2204 z późn. Zm.) w związku z art. 285 i 305¹ ustawy z dnia 23 kwietnia 1964 r. Kodeks cywilny (Dz. U. z 2018 r. poz. 1025, z późn. zm.)) oraz § 8 Uchwały Nr XVI/96/11 Rady Gminy Radziłów z dnia 15 grudnia 2011r w sprawie określenia zasad nabywania, zbywania i obciążania nieruchomości oraz ich wydzierżawiania lub wynajmowania na czas oznaczony dłuższy niż trzy lata lub na czas nieoznaczony (Dz. Urz. Woj. Podlaskiego z 2012 r poz. 342, z późn. zm.) zarządzam, co następuje:

§ 1. Wyraża się zgodę dla IDEALAN Sp zoo Os. Centrum 17, 16-100 Sokółka na dysponowanie gruntami stanowiącymi własność Gminy Radziłów oznaczonymi numerami działek:

- a) **18**, położoną w obrębie ewidencyjnym 0002 **Borawskie-Awissa**, gm. Radziłów posiadającą uregulowany stan prawny w Księdze Wieczystej nr LM1G/00019919/6,
- b) **93/2**, położona w obrębie ewidencyjnym 0017 **Kramarzewo** gm. Radziłów, posiadającą uregulowany stan prawny w Księdze Wieczystej nr LM1G/00024828/9,

obejmujące dysponowanie w.w. nieruchomościami na cele budowlane w związku z budową przyłącza telekomunikacyjnego, światłowodowego doziemnego do placówki oświatowej w Kramarzewie 1, zgodnie z załącznikami graficznymi Nr 1 i Nr 2 do niniejszego zarządzenia.

§ 2. Wymienione w § 1 działki nr 18 i 93/3 będą przedmiotem ustanowienia służebności przesyłu.

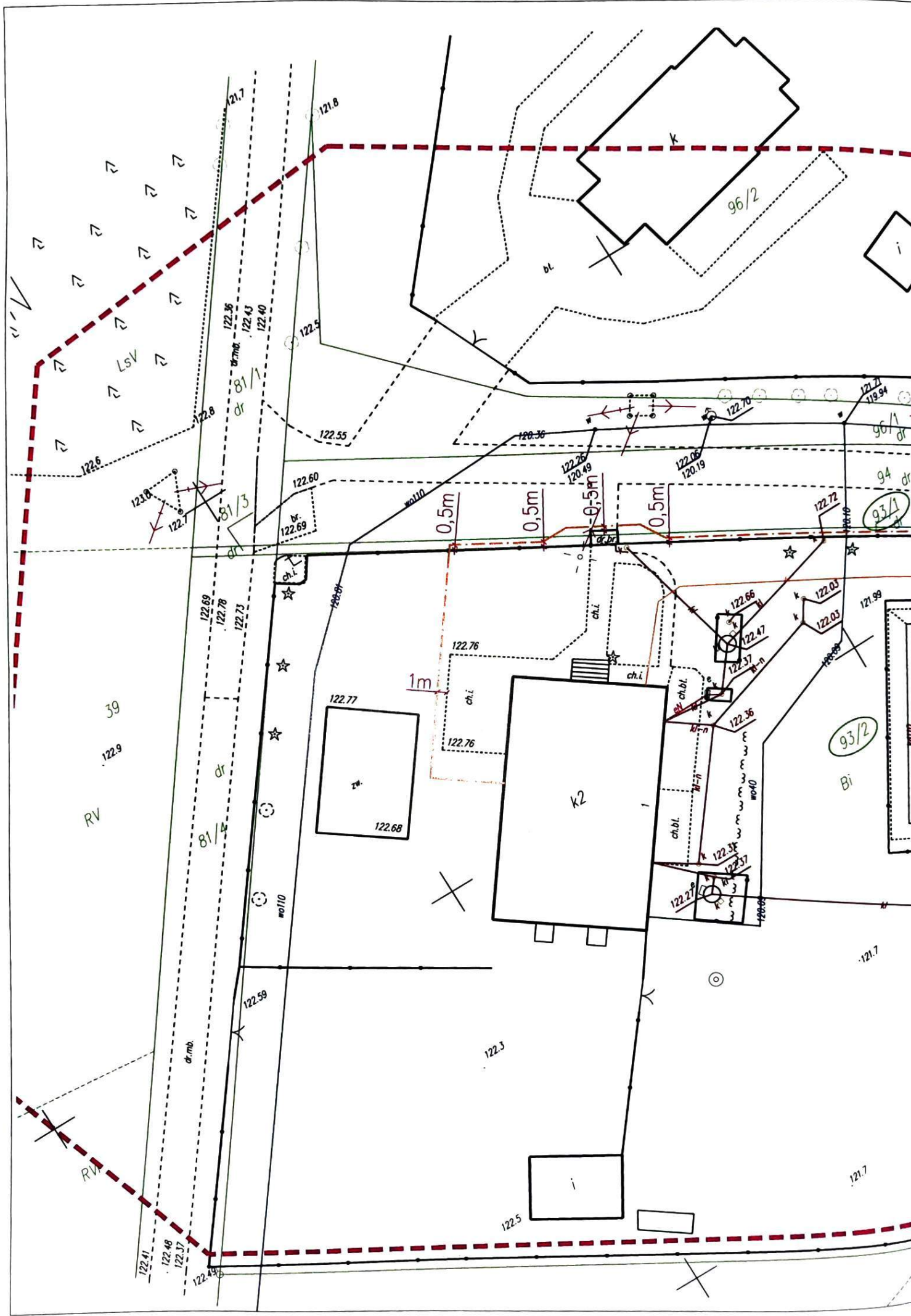
§ 3. Zasady dysponowania nieruchomością komunalną określone zostaną w umowie cywilno-prawnej dotyczącej ustanowienia służebności przesyłu.

§ 4. Traci moc Zarządzenie Nr 106/18 Wójta Gminy Radziłów z dnia 18 grudnia 2018r w sprawie wyrażenia zgody na dysponowanie nieruchomością komunalną.

§ 5. Zarządzenie wchodzi w życie z dniem podpisania.



WÓJTA
KRZYSZTOF MILEWSKI



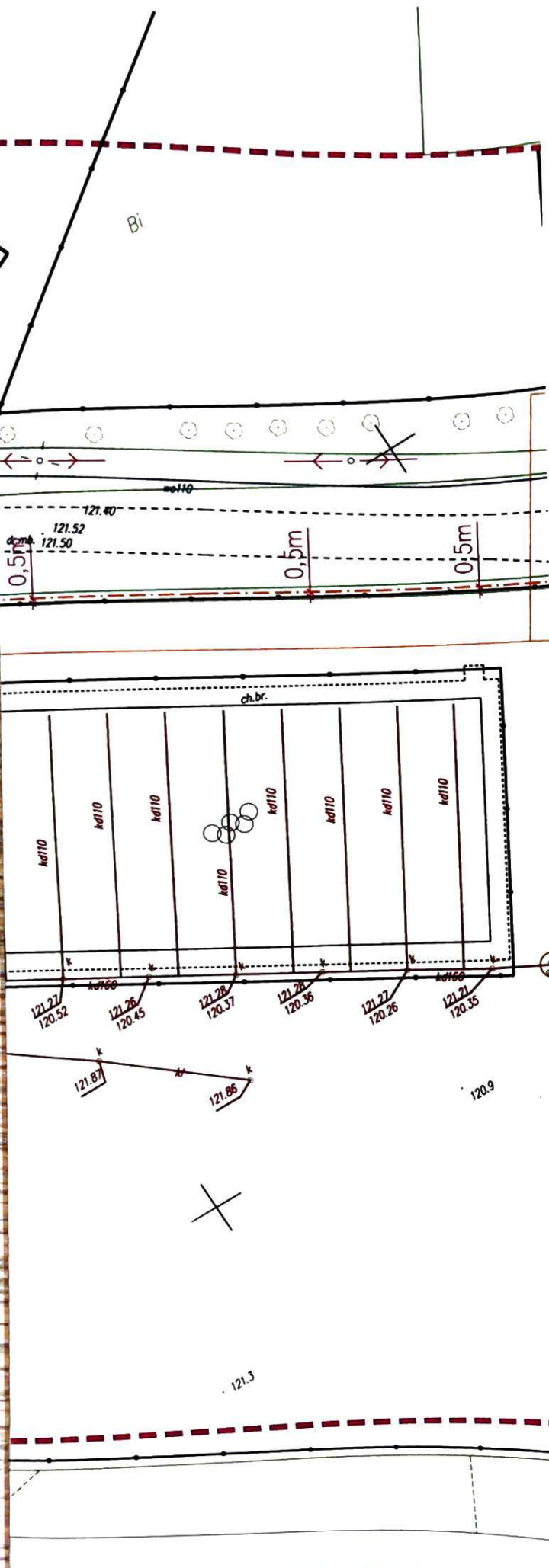
Załącznik Nr 1 do Zarządzenia Nr 1 / 19

Wójta Gminy Radziłów
z dnia 3 stycznia 2019 r.

WÓJT GMINY
RADZIŁÓW

Wójt Gminy Radziłów

Krzysztof Milewski



LEGENDA:

-  - działki objęte inwestycją
-  - proj. przyłącze telekomunikacyjne doziemne
-  - proj. zasobnik kablowy
-  - proj. rura osłonowa
-  - istn. sieć telefoniczna nadziemna
-  - istn. sieć telefoniczna
-  - istn. kable energetyczne
-  - istn. kanalizacja sanit. lub desz.
-  - istn. wodociąg
-  - istn. sieć energetyczna nadziemna

					
Branża: TELEKOMUNIKACJA		IDEALAN sp. z o.o. Os. Centrum 17, 16-100 Sokółka			
Stadium: PROJEKT BUDOWLANY		Nazwa rysunku: PROJEKT ZAGOSPODAROWANIA TERENU		RYS NR 1	
Obiekt: Budowa przyłącza telekomunikacyjnego światłowodowego doziemnego do placówki oświatowej w Kramarzewie 1, gm. Radziłów, pow. grajewski.		Inwestor: IDEALAN sp. z o.o. Os. Centrum 17, 16-100 Sokółka		Projektant: inż. Tomasz Tymiński Nr ewid. PDL/0136/PWOT/16	
Prawa autorskie zastrzeżone. USTAWA z dn. 4.02.1994r		Data: 02.01.2019		Skala 1:500	

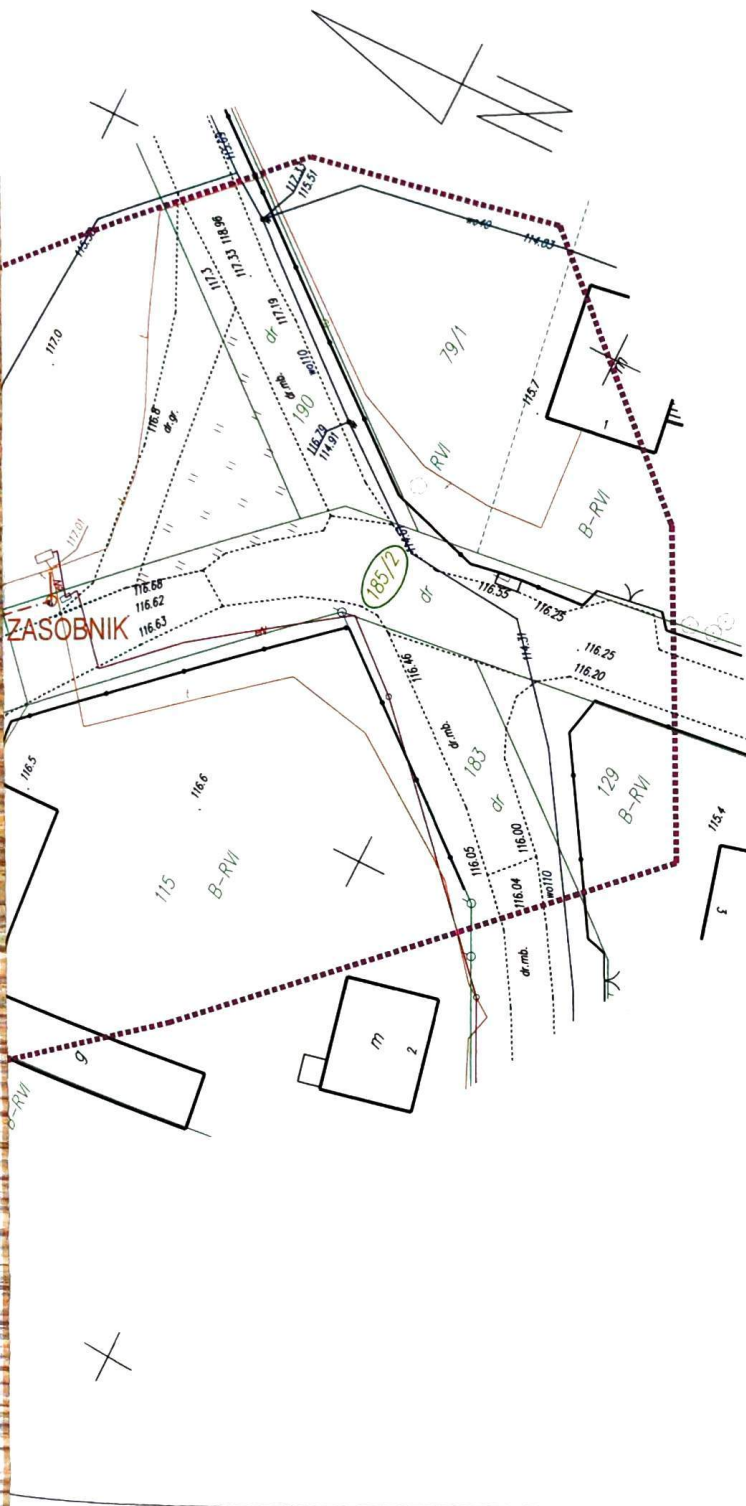
Załącznik Nr 2 do Zarządzenia Nr 4 /19

Wójta Gminy Radziłów
z dnia 3 stycznia 2019 r.

WÓJT GMINY
RADZIŁÓW

Wójt Gminy Radziłów

Krzysztof Milewski



LEGENDA:

-  - działki objęte inwestycją
-  - proj. przyłącze telekomunikacyjne doziemne
-  - proj. zasobnik kablowy
-  - proj. rura osłonowa
-  - istn. sieć telefoniczna nadziemna
-  - istn. sieć telefoniczna
-  - istn. kable energetyczne
-  - istn. kanalizacja sanit. lub desz.
-  - istn. wodociąg
-  - istn. sieć energetyczna nadziemna

K: 592 240 00
P: 592 240 00

 Fundusze Europejskie Polska Cyfrowa	IDEALAN TELEWIZJA INTERNET TELEFON	Unia Europejska Europejski Fundusz Rozwoju Regionalnego	
Branża: TELEKOMUNIKACJA			
IDEALAN TELEWIZJA INTERNET TELEFON	IDEALAN sp. z o.o. Os. Centrum 17, 16-100 Sokółka		RYS NR 3
Stadium	PROJEKT BUDOWLANY		
Nazwa rysunku	PROJEKT ZAGOSPODAROWANIA TERENU		
Objekt	Budowa przyłącza telekomunikacyjnego światłowodowego doziemnego do placówki oświetlowej w Kramarzewie 1, gm. Radziłów, pow. grajewski.		
Inwestor	IDEALAN sp. z o.o. Os. Centrum 17, 16-100 Sokółka		
Projektant	inż. Tomasz Tymiński Nr ewid. PDL/0136/PWOT/16		Skala 1:500
Prawa autorskie zastrzeżone. USTAWA z dn. 4.02.1994r		Data:	12.2018